


USŁUGI PROJEKTOWE – PAWEŁ SĄSIADEK

Ul. Ogrodowa 27 ▪ 67-400 Wschowa

kom: 663 490 639 / 605 586 693

uslugiprojektowe@wp.pl ▪ www.up-sasiadek.pl

NIP: 925 178 45 06 ▪ REGON: 080414498

PROJEKT ZAGOSPODAROWANIA TERENU

NAZWA ZAMIERZENIA BUDOWLANEGO	Budowa sieci kanalizacji sanitarnej
ADRES I KATEGORIA OBIEKTÓW BUDOWLANYCH	Miejscowość: Bobolice ul. Magazynowa 76-020 Bobolice Kategoria obiektu budowlanego XXVI
IDENTYFIKATORY DZIAŁEK EWIDENCYJNYCH	320903_4.0003.140 320903_4.0003.179/1 320903_4.0003.197 320903_4.0003.203/1 320903_4.0003.204 320903_4.0003.602 320903_4.0003.210/5 320903_4.0003.178
INWESTOR	Regionalne Wodociągi i Kanalizacja Sp. z o.o. w Białogardzie ul. Ustronie Miejskie 1 78-200 Białogard

Zespół autorski	Imię i nazwisko	Specjalność i numer uprawnień	Data opracowania	Podpis
Projektant	mgr inż. PAWEŁ SĄSIADEK	LBS/0021/PWOS/10 w spec. instalacji i sieci sanitarnych	20.03.2025	mgr inż. Paweł Sasiadek uprawnienia budowlane do projektowania i kierowania robotami budowlanymi bez ograniczeń w specjalności sieci instalacji i urządzeń cieplnych, wentylacyjnych gazowych wodociagowych i kanalizacyjnych nr ewid. LBS/0021/PWOS/10
Asystent	mgr DOMINIK SĄSIADEK		20.03.2025	

STAROSTWO POWIATOWE W KOSZALINIE
Wydział Budownictwa
załącznik nr 1 do zgłoszenia z dnia 31.03.2025
do zgłoszenia nie wniesiono sprzeciwu
znak sprawy 2.6248.24.2025.SR

20.03.2025



USŁUGI PROJEKTOWE - PAWEŁ SĄSIADEK

Ul. Ogrodowa 27 • 67-400 Wschowa
 kom: 663 490 639 / 605 586 693
 uslugiprojektowe@wp.pl • www.up-sasiadek.pl
 NIP: 925 178 45 06 • REGON: 080414498

**PROJEKT
ZAGOSPODAROWANIA TERENU**

NAZWA ZAMIERZENIA BUDOWLANEGO	Budowa sieci kanalizacji sanitarnej
ADRES I KATEGORIA OBIEKTÓW BUDOWLANYCH	Miejscowość: Bobolice ul. Magazynowa 76-020 Bobolice Kategoria obiektu budowlanego XXVI
IDENTYFIKATORY DZIAŁEK EWIDENCYJNYCH	320903_4.0003.140 320903_4.0003.179/1 320903_4.0003.197 320903_4.0003.203/1 320903_4.0003.204 320903_4.0003.602 320903_4.0003.210/5 320903_4.0003.178
INWESTOR	Regionalne Wodociągi i Kanalizacja Sp. z o.o. w Białogardzie ul. Ustronie Miejskie 1 78-200 Białogard

Zespół autorski	Imię i nazwisko	Specjalność i numer uprawnień	Data opracowania	Podpis
Projektant	mgr inż. PAWEŁ SĄSIADEK	LBS/0021/PWOS/10 w spec. instalacji i sieci sanitarnych	20.03.2025	<i>mgr inż. Paweł Sasiadek</i> uprawnienia budowlane do projektowania i kierowania robotami budowlanymi bez ograniczeń w specjalności sieci instalacji i urządzeń cieplnych, wentylacyjnych gazowych wodociagowych i kanalizacyjnych nr ewid. LBS/0021/PWOS/10
Asystent	mgr DOMINIK SĄSIADEK		20.03.2025	

STAROSTWO POWIATOWE W KOSZALINIE
 Wydział Budownictwa
 załącznik nr 1 do zgłoszenia z dnia 31.03.2025
 do zgłoszenia nie wniesiono sprzeciwu
 znak sprawy 2.6248.24.2025.SR

20.03.2025

Spis treści projektu zagospodarowania terenu

I. Dokumenty dołączone do projektu	STR.
1. Oświadczenie projektanta o sporządzeniu projektu zgodnie z obowiązującymi przepisami i zasadami wiedzy technicznej	3
2. Kopia decyzji o nadaniu uprawnień budowlanych projektanta	4
3. Kopia zaświadczenia o przynależności projektanta PIIB	6
II. Część opisowa	7
1. Przedmiot zamierzenia budowlanego	8
2. Istniejący stan zagospodarowania działki lub terenu	8
3. Projektowane zagospodarowanie działki lub terenu lub terenu	9
4. Zestawienie	9
5. Inne informacje i dane	9
6. Warunki ochrony przeciwpożarowej	10
7. Inne dane wynikające ze specyfiki, charakteru i stopnia skomplikowania obiektu budowlanego	10
8. Informacja o obszarze oddziaływania obiektu	10
III. Część rysunkowa	12
3.1. PZT Projekt zagospodarowania terenu	13

OŚWIADCZENIE PROJEKTANTA

"Ja niżej podpisany, Zgodnie z art. 34 ust. 3d pkt. 3 Prawa Budowlanego oświadczam, że projekt zagospodarowania terenu został sporządzony zgodnie z obowiązującymi przepisami i zasadami wiedzy technicznej"

NAZWA ZAMIERZENIA BUDOWLANEGO	Budowa sieci kanalizacji sanitarnej			
ADRES I KATEGORIA OBIEKTÓW BUDOWLANYCH	Miejscowość: Bobolice ul. Magazynowa 76-020 Bobolice Kategoria obiektu budowlanego XXVI			
IDENTYFIKATORY DZIAŁEK EWIDENCYJNYCH	320903_4.0003.140 320903_4.0003.179/1 320903_4.0003.197 320903_4.0003.203/1 320903_4.0003.204 320903_4.0003.602 320903_4.0003.210/5 320903_4.0003.178			
INWESTOR	Regionalne Wodociągi i Kanalizacja Sp. z o.o. w Białogardzie ul. Ustronie Miejskie 1 78-200 Białogard			

Zespół autorski	Imię i nazwisko	Specjalność i numer uprawnień	Data opracowania	Podpis
Projektant	mgr inż. PAWEŁ SĄSIADEK	LBS/0021/PWOS/10 w spec. instalacji i sieci sanitarnych	20.03.2025	mgr inż. Paweł Sąsiadek uprawnienia budowlane do projektowania i kierowania robotami budowlanymi bez ograniczeń w specjalności sieci instalacji i urządzeń cieplnych, wentylacyjnych, gazowych wodociagowych i kanalizacyjnych nr ewid. LBS/0021/PWOS/10

20.03.2025

LUBUSKA OKRĘGOWA IZBA
INŻYNIERÓW BUDOWNICTWA
w Gorzowie Wlkp.
Okręgowa Komisja Kwalifikacyjna
sygn. akt. LBS/OKK/0054/0012/10

Gorzów Wlkp. 15-05-2010r.

DECYZJA

Na podstawie art. 24 ust. 1 pkt 2 ustawy z dnia 15 grudnia 2000r. o samorządach zawodowych architektów, inżynierów budownictwa oraz urbanistów (*Dz. U. z 2001 r. Nr 5 poz. 42 z późn. zm.*) i art. 12 ust. 3, art. 13 ust.1 pkt 1 i 2, art. 14, ust.1, pkt 4 ustawy z dnia 07 lipca 1994r. Prawo budowlane (*tekst jednolity: Dz. U. z 2006 r. Nr 156, poz. 1118 z późn.zm.*) oraz § 11 ust.1 pkt 1 *rozporządzenia Ministra Transportu i Budownictwa z dnia 28 kwietnia 2006 r. w sprawie samodzielnych funkcji technicznych w budownictwie (Dz. U. Nr 83 poz. 578 z późn.zm.).*

**Okręgowa Komisja Kwalifikacyjna
n a d a j e**

Panu Pawłowi, Janowi SĄSIADKOWI
urodzonemu 08 lipca 1981r. we Wschowie
magistrowi inżynierowi –inżynieria środowiska

**UPRAWNIENIA BUDOWLANE
numer ewidencyjny LBS/0021/PWOS/10**

**do projektowania i kierowania robotami budowlanymi bez ograniczeń
w specjalności instalacyjnej w zakresie sieci, instalacji i urządzeń cieplnych,
wentylacyjnych, gazowych, wodociągowych i kanalizacyjnych**

UZASADNIENIE

W związku z uwzględnieniem w całości żądania strony na podstawie art. 107 § 4 Kpa odstępuje się od uzasadnienia decyzji. Zakres uprawnień podany jest na odwrocie.

Pouczenie

Od niniejszej decyzji służy odwołanie do Krajowej Komisji Kwalifikacyjnej Polskiej Izby Inżynierów Budownictwa w Warszawie, za pośrednictwem Okręgowej Komisji Kwalifikacyjnej Lubuskiej Okręgowej Izby Inżynierów Budownictwa w Gorzowie Wlkp. w terminie 14 dni od daty jej doręczenia


Członkowie Składu Orzekającego



mgr inż. Marek PUCHALSKI.....

mgr Emilia KUCHARCZYK.....

inż. Edward WIĘCKOWSKI.....



Zaświadczenie

o numerze weryfikacyjnym:

LBS-W12-2J9-T9D *

Pan Paweł Jan Sąsiadek o numerze ewidencyjnym LBS/IS/0095/10
adres zamieszkania ul. Ogrodowa 27, 67-400 Wschowa
jest członkiem Lubuskiej Okręgowej Izby Inżynierów Budownictwa i posiada wymagane
ubezpieczenie od odpowiedzialności cywilnej.
Niniejsze zaświadczenie jest ważne od 2024-08-01 do 2024-12-31.

Zaświadczenie zostało wygenerowane elektronicznie i opatrzone bezpiecznym podpisem elektronicznym
weryfikowanym przy pomocy ważnego kwalifikowanego certyfikatu w dniu 2024-08-08 roku przez:

Wojciech Poręba, Przewodniczący Rady Lubuskiej Okręgowej Izby Inżynierów Budownictwa.

Zgodnie z art. 78¹ K.c.

§ 1. Do zachowania elektronicznej formy czynności prawnej wystarcza złożenie oświadczenia woli w postaci elektronicznej i opatrzenie go
kwalifikowanym podpisem elektronicznym.

§ 2. Oświadczenie woli złożone w formie elektronicznej jest równoważne z oświadczeniem woli złożonym w formie pisemnej.

Stwierdzam zgodność
odpisu (kserokopii) z oryginałem
Dnia 21/3/25
Paweł Sąsiadek

* Weryfikację poprawności danych w niniejszym zaświadczeniu można sprawdzić za pomocą numeru weryfikacyjnego zaświadczenia na
stronie Polskiej Izby Inżynierów Budownictwa www.piib.org.pl lub kontaktując się z biurem właściwej Okręgowej Izby Inżynierów
Budownictwa.

CZĘŚĆ OPISOWA

CZĘŚĆ OPISOWA PROJEKTU ZAGOSPODAROWANIA TERENU

1. Przedmiot zamierzenia budowlanego

Budowa obiektów budowlanych: sieć kanalizacji sanitarnej w miejscowości Bobolice.

Kategoria obiektu budowlanego XXVI

320903_4.0003.140

320903_4.0003.179/1

320903_4.0003.197

320903_4.0003.203/1

320903_4.0003.204

320903_4.0003.602

320903_4.0003.210/5

320903_4.0003.178

Inwestor

Regionalne Wodociągi i Kanalizacja Sp. z o.o. w Białogardzie

ul. Ustronie Miejskie 1

78-200 Białogard

1.1. Projektowana sieć kanalizacji sanitarnej:

Projektowany kanał sanitarny:

Ø 200 mm z rur PVC-U SN 8 lite

- dł. 231,50 mb

Ø 160 mm z rur PVC-U SN 8 lite

- dł. 53,50 mb

Uzbrojenie projektowanego kanału sanitarnego:

- studzienki rewizyjne PP Ø 1000 mm - kpl. 5
- studzienki rewizyjne PP Ø 600 mm - kpl. 12
 - korki PVC dn 160 - kpl. 1
 - wpięcia do studni - kpl. 2
 - wpięcia w rurociąg (traper Ø 160) - kpl. 11

2. Istniejący stan zagospodarowania terenu

Rejon inwestycji jest uzbrojony częściowo w:

- sieć wodociągową,
- sieć kanalizacji sanitarnej,
- sieć kanalizacji deszczowej,

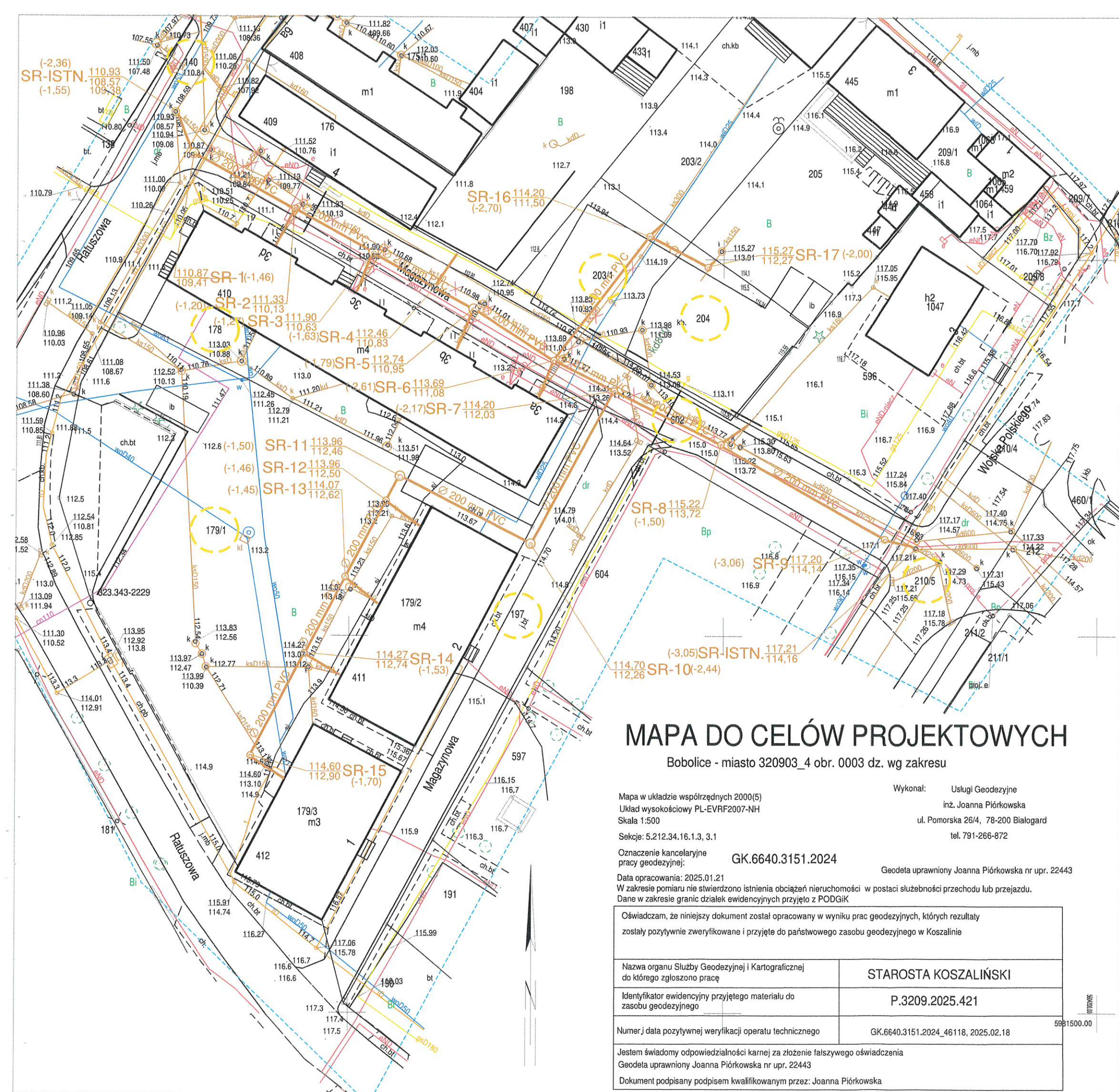
M.

Budowa sieci kanalizacji sanitarnej
ul. Magazynowa
Bobolice

-
- Ustawa z dnia 27 kwietnia 2001 r. Prawo ochrony środowiska (Dz. U. Nr 62, poz. 627 z późn. zmianami) - WARUNEK SPEŁNIONY
 - Załącznik do Rozporządzenia Ministra Środowiska z dnia 14 czerwca 2007 r. w sprawie dopuszczalnych poziomów hałasu w środowisku (Dz. U. z 2007 r. Nr 120, poz. 826 z późn. zmianami) - WARUNEK SPEŁNIONY
 - Ustawa z dnia 18 lipca 2001 r. Prawo wodne (Dz. U. z 2020 r. poz. 310, 284, 695, 782, 875, 1378), art. 120, art. 130 - WARUNEK SPEŁNIONY
 - Ustawa z dnia 7 czerwca 2001r. o zbiorowym zaopatrzeniu w wodę i zbiorowym odprowadzeniu ścieków (Dz. U. 2001 Nr 72 poz. 747) - WARUNEK SPEŁNIONY
 - Rozporządzenie Ministra Spraw Wewnętrznych i Administracji w sprawie przeciwpożarowego zaopatrzenia w wodę oraz dróg pożarowych z dnia 16.06.2003r. (Dz.U z dnia 11 lipca 2003r) - WARUNEK SPEŁNIONY
 - Rozporządzenie Rady Ministrów z dnia 10 września 2019 r. w sprawie przedsięwzięć mogących znacząco oddziaływać na środowisko art. 3.1 (Dz. U. nr 2019, poz. 1839) - WARUNEK SPEŁNIONY

Obszar projektowanej budowy sieci kanalizacji sanitarnej mieści się w całości na działkach nr ew. 320903_4.0003.140, 320903_4.0003.179/1, 320903_4.0003.197, 320903_4.0003.203/1, 320903_4.0003.204, 320903_4.0003.602 320903_4.0003.210/5, na których projektowana jest inwestycja i nie stanowi przedsięwzięcia mogącego pogorszyć stan środowiska w rozumieniu przepisów Rozporządzenia Rady Ministrów z dnia 10.09.2019 r. (Dz. U. nr 2019, poz. 1839).

CZĘŚĆ RYSUNKOWA



MAPA DO CELÓW PROJEKTOWYCH

Bobolice - miasto 320903_4 obr. 0003 dz. wg zakresu

Mapa w układzie współrzędnych 2000(5)
Układ wysokościowy PL-EVRF2007-NH
Skala 1:500
Sekoje: 5.212.34.16.1.3, 3.1
Oznaczenie kancelaryjne pracy geodezyjnej: GK.6640.3151.2024
Data opracowania: 2025.01.21
W zakresie pomiaru nie stwierdzono istnienia obciążeń nieruchomości w postaci służebności przechodu lub przejazdu.
Dane w zakresie granic działek ewidencyjnych przyjęto z PODGiK

Wykonał: Usługi Geodezyjne
inż. Joanna Piórkowska
ul. Pomorska 26/4, 78-200 Białogard
tel. 791-266-872
Geodeta uprawniony Joanna Piórkowska nr upr. 22443

Oświadczam, że niniejszy dokument został opracowany w wyniku prac geodezyjnych, których rezultaty zostały pozytywnie zweryfikowane i przyjęte do państwowego zasobu geodezyjnego w Koszalinie	
Nazwa organu Służby Geodezyjnej i Kartograficznej do którego zgłoszono pracę	STAROSTA KOSZALIŃSKI
Identyfikator ewidencyjny przyjętego materiału do zasobu geodezyjnego	P.3209.2025.421
Numer i data pozytywnej weryfikacji operatu technicznego	GK.6640.3151.2024_46118, 2025.02.18
Jestem świadomy odpowiedzialności karnej za złożenie fałszywego oświadczenia Geodeta uprawniony Joanna Piórkowska nr upr. 22443 Dokument podpisany podpisem kwalifikowanym przez: Joanna Piórkowska	

STAROSTWO POWIATOWE W KOSZALINIE
Wydział Budownictwa
załącznik nr 1. do zgłoszenia z dnia 31.03.2025
do zgłoszenia nie wniesiono sprzeciwu
znak sprawy 3.6248.34.2025.SR

ZA ZGODNOŚĆ Z ORYGINAŁEM
mgr inż. Paweł Sasiadek
upr. nr LBS/0021/PWOS/10
w spec. instalacji i sieci sanitarnych
Wschowa 20-03-2025

LEGENDA

- proj. kanał sanitarny grawitacyjny
- proj. studzienka rewizyjna DN 1000 mm na kanale sanitarnym
- proj. studzienka rewizyjna DN 600 mm na kanale sanitarnym
- istn. kanał sanitarny do likwidacji - unieczynnienia
- numery ew. działek

Jednostka projektowa:	Projektant sanitarny:
USŁUGI PROJEKTOWE - PAWEŁ SĄSIADK	mgr inż. Paweł Sasiadek upr. nr LBS/0021/PWOS/10 w spec. instalacji i sieci sanitarnych
ul. Ogrodowa 27 67-400 Wschowa Tel. kom. 663 490 639 mail: uslugiprojektowe@wp.pl NIP: 925 178 45 06 REGON: 080414498	Asystent: mgr Dominik Sasiadek

Nazwa rys:	Projekt zagospodarowania terenu
Nazwa obiektu budowlanego	Sieć kanalizacji sanitarnej grawitacyjnej
Adres:	76-020 Bobolice ul. Magazynowa, Ratuszowa, Wojska Polskiego dz. nr ew. 140, 179/1, 178, 197, 203/1, 204, 210/5, 602 obręb 0003 Bobolice Jedn. ew. 320903_4 Bobolice
Inwestor:	Regionalne Wodociągi i Kanalizacja Spółka z o.o. w Białogardzie ul. Ustronie Miejskie 1, 78-200 Białogard
Data:	20.03.2025
Skala:	1 : 500
Nr rys:	3.1. PZT



USŁUGI PROJEKTOWE – PAWEŁ SĄSIĄDEK

Ul. Ogrodowa 27 ▪ 67-400 Wschowa

kom: 663 490 639 / 605 586 693

uslugiprojektowe@wp.pl ▪ www.up-sasiadek.pl

NIP: 925 178 45 06 ▪ REGON: 080414498

PROJEKT ARCHITEKTONICZNO-BUDOWLANY

NAZWA ZAMIERZENIA BUDOWLANEGO	Budowa sieci kanalizacji sanitarnej
ADRES I KATEGORIA OBIEKTÓW BUDOWLANYCH	Miejscowość: Bobolice ul. Magazynowa 76-020 Bobolice Kategoria obiektu budowlanego XXVI
IDENTYFIKATORY DZIAŁEK EWIDENCYJNYCH	320903_4.0003.140 320903_4.0003.179/1 320903_4.0003.197 320903_4.0003.203/1 320903_4.0003.204 320903_4.0003.602 320903_4.0003.210/5 320903_4.0003.178
INWESTOR	Regionalne Wodociągi i Kanalizacja Sp. z o.o. w Białogardzie ul. Ustronie Miejskie 1 78-200 Białogard

Zespół autorski	Imię i nazwisko	Specjalność i numer uprawnień	Data opracowania	Podpis
Projektant	mgr inż. PAWEŁ SĄSIĄDEK	LBS/0021/PWOS/10 w spec. instalacji i sieci sanitarnych	20.03.2025 mgr inż. Paweł Sasiadek uprawnienia budowlane do projektowania i kierowania robotami budowlanymi bez ograniczeń w specjalności sieci, instalacji i urządzeń cieplnych, wentylacyjnych, gazowych, wodociagowych i kanalizacyjnych nr ewid. LBS/0021/PWOS/10	
Asystent	mgr DOMINIK SĄSIĄDEK		20.03.2025	

STAROSTWO POWIATOWE W KOŚZALINIE
Wydział Budownictwa
załącznik nr ...1... do zgłoszenia z dnia 31.03.2025
do zgłoszenia nie wniesiono sprzeciwu
znak sprawy 3.6248.34.2025.JR

20.03.2025

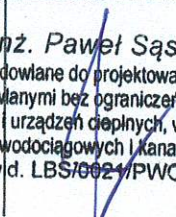
Spis treści projektu architektoniczno-budowlanego

I. Dokumenty dołączone do projektu	STR.
1. Oświadczenie projektanta o sporządzeniu projektu zgodnie z obowiązującymi przepisami i zasadami wiedzy technicznej	3
II. Część opisowa	4
1. Rodzaj i kategoria obiektu budowlanego	5
2. Zamierzony sposób użytkowania oraz program użytkowy obiektu	5
3. Układ przestrzenny oraz forma architektoniczna obiektu	5
4. Charakterystyczne parametry obiektu	5
5. Opinie geotechniczna oraz informacja o sposobie posadowienia obiektu budowlanego	5
6. Liczba lokali mieszkalnych i użytkowych	6
7. Liczba lokali mieszkalnych dostępnych dla osób niepełnosprawnych	6
8. Opis zapewnienia niezbędnych warunków do korzystania z obiektu przez osoby niepełnosprawne	6
9. Parametry techniczne obiektu budowlanego charakteryzujące wpływ obiektu budowlanego na środowisko i jego wykorzystywanie oraz na zdrowie ludzi i obiekty sąsiednie	6
10. Analiza technicznych, środowiskowych i ekonomicznych możliwości realizacji wysoce wydajnych systemów alternatywnych zaopatrzenia w energię i ciepło	8
11. Analiza technicznych i ekonomicznych możliwości wykorzystania urządzeń które automatycznie regulują temperaturę oddzielnie w poszczególnych pomieszczeniach lub w wyznaczonej strefie ogrzewanej, zgodnie z § 135 ust. 7-10 i § 147 ust. 5-7 rozporządzenia Ministra Infrastruktury z dnia 12 kwietnia 202 r. w sprawie warunków technicznych, jakim powinny odpowiadać budynki i ich usytuowanie (Dz.U. z 2019 poz. 1065 oraz z 2020 poz. 1608)	9
12. Informacja o zasadniczych elementach wyposażenia budowlano-instalacyjnego zapewniających użytkowanie obiektu budowlanego zgodnie z przeznaczeniem	9
13. Dane dotyczące warunków ochrony przeciwpożarowej	9
2. Informacja o zgodzie na odstępstwo, o którym mowa w art. 9 ustawy lub o zgodzie udzielonej w postanowieniu, o którym mowa w art. 6a ust. 2 ustawy o ochronie przeciwpożarowej (jeżeli zostały wydane).	9

OŚWIADCZENIE PROJEKTANTA

"Ja niżej podpisany, Zgodnie z art. 34 ust. 3d pkt. 3 Prawa Budowlanego oświadczam, że projekt architektoniczno-budowlany został sporządzony zgodnie z obowiązującymi przepisami i zasadami wiedzy technicznej"

NAZWA ZAMIERZENIA BUDOWLANEGO	Budowa sieci kanalizacji sanitarnej
ADRES I KATEGORIA OBIEKTÓW BUDOWLANYCH	Miejscowość: Bobolice ul. Magazynowa 76-020 Bobolice Kategoria obiektu budowlanego XXVI
IDENTYFIKATORY DZIAŁEK EWIDENCYJNYCH	320903_4.0003.140 320903_4.0003.179/1 320903_4.0003.197 320903_4.0003.203/1 320903_4.0003.204 320903_4.0003.602 320903_4.0003.210/5 320903_4.0003.178
INWESTOR	Regionalne Wodociągi i Kanalizacja Sp. z o.o. w Białogardzie ul. Ustronie Miejskie 1 78-200 Białogard

Zespół autorski	Imię i nazwisko:	Specjalność i numer uprawnień	Data opracowania	Podpis
Projektant:	mgr inż. PAWEŁ SĄSIĄDEK	LBS/0021/PWOS/10 w spec. instalacji i sieci sanitarnych	mgr inż. Paweł Sąsiadek uprawnienia budowlane do projektowania i kierowania robotami budowlanymi bez ograniczeń w specjalności sieci, instalacji i urządzeń cieplnych, wentylacyjnych, gazowych wodociagowych i kanalizacyjnych nr ewd. LBS/0021/PWOS/10 20.03.2025	

CZĘŚĆ OPISOWA

CZĘŚĆ OPISOWA PROJEKTU ARCHITEKTONICZNO-BUDOWLANEGO

Projekt architektoniczno-budowlany sporządza się z uwzględnieniem § 3 ust. 1 i 2 Rozporządzenia Ministra Rozwoju z dnia 11 września 2020 r. (Dz.U. z 2020r. poz. 1609).

1. Rodzaj i kategoria obiektu budowlanego

Budowa sieci kanalizacji sanitarnej.

Kategoria obiektu budowlanego XXVI.

2. Zamierzony sposób użytkowania oraz program użytkowy obiektu

Budowa sieci kanalizacji sanitarnej

3. Układ przestrzenny oraz forma architektoniczna obiektu

Nie dotyczy.

4. Charakterystyczne parametry obiektu

Projektowany kanał sanitarny:

Ø 200 mm z rur PVC-U SN 8 lite	- dł. 231,50 mb
Ø 160 mm z rur PVC-U SN 8 lite	- dł. 53,50 mb

Uzbrojenie projektowanego kanału sanitarnego:

• studzienki rewizyjne PP Ø 1000 mm	- kpl. 5
• studzienki rewizyjne PP Ø 600 mm	- kpl. 12
• korki PVC dn 160	- kpl. 1
• wpięcia do studni	- kpl. 2
• wpięcia w rurociąg (traper Ø 160)	- kpl. 11

Budowę sieci kanalizacji sanitarnej należy wykonać metodą wykopową.

5. Opinie geotechniczna oraz informacja o sposobie posadowienia obiektu budowlanego

Zgodnie z Rozporządzeniem Ministra Transportu, Budownictwa i Gospodarki Morskiej z dnia 25 kwietnia 2012 r. w sprawie ustalania geotechnicznych warunków posadowienia obiektów budowlanych, projektowaną sieć wodociągową zaliczono do

I kategorii geotechnicznej przy prostych warunkach gruntowych.

6. Liczba lokali mieszkalnych i użytkowych

Nie dotyczy

7. Liczba lokali mieszkalnych dostępnych dla osób niepełnosprawnych

Nie dotyczy.

8. Opis zapewnienia niezbędnych warunków do korzystania z obiektu przez osoby niepełnosprawne (w przypadku obiektu użyteczności publicznej i mieszkaniowego budownictwa wielorodzinnego)

Nie dotyczy.

9. Parametry techniczne obiektu budowlanego charakteryzujące wpływ obiektu budowlanego na środowisko i jego wykorzystywanie oraz na zdrowie ludzi i obiekty sąsiednie

Nie należy się spodziewać negatywnych skutków realizacji inwestycji w zakresie: ochrony powierzchni ziemi, w tym gleby, świata zwierzęcego i roślinnego, ujemnego oddziaływania na ujęcia wód podziemnych, ingerencji w krajobraz oraz jego zmiany, skażenia wód podziemnych i powierzchniowych, na obiekty budowlane, ludzi, na obszary prawnie chronione, na obszary górnicze, zmiany klimatu. Mogą wystąpić w czasie realizacji inwestycji krótkotrwale zanieczyszczenia w postaci emisji hałasu oraz wzniecanie kurzu powstałe w wyniku wykonywanych prac przez wykonawcę jednak dopełni wszelkich starań aby zminimalizować oddziaływania na środowisko oraz prowadzić będzie prace budowlane w godzinach dziennych.

Warunki korzystania ze środowiska w fazie realizacji i eksploatacji przedsięwzięcia, ze szczególnym uwzględnieniem konieczności ograniczenia uciążliwości dla terenów sąsiednich:

1. Drzewa i krzewy znajdujące się w strefie robót budowlanych, zabezpieczyć przed mechanicznymi uszkodzeniami (np. poprzez owinięcie matami słomianymi), a następnie oszalowanie deskami do wysokości pierwszych gałęzi, a odsłonięte systemy korzeniowe zabezpieczyć przed przesuszaniem i przemarznięciem (np. zadbać, aby korzenie były odsłonięte możliwie jak najkrócej, jeżeli wykopy nie zostaną zakryte tego samego dnia; w czasie upałów bryłę korzeniową osłonić

Budowa sieci kanalizacji sanitarnej
ul. Magazynowa
Bobolice

-
- matami z geowłókniny lub juty). Po zakończeniu prac należy wykonać demontaż zastosowanych zabezpieczeń drzew i krzewów.
2. Na czas realizacji inwestycji należy wykonać tymczasowe ogrodzenie ochronne od strony rowu w celu ograniczenia przemieszczania się zwierząt na teren prac. Ogrodzenie tymczasowe, o wysokości naziemnej minimum 40 cm, powinno posiadać minimum 5 centymetrową przewieszkę w górnej części (skierowaną w kierunku przeciwnym do terenu robót), a także zostać wykonane z materiału litego, szczelnie połączonego z gruntem (poprzez wkopanie na głębokość minimum 10 cm). Wygradzenie należy utrzymywać w stanie technicznym zapewniającym jego właściwe funkcjonowanie, poprzez kontrolę jego stanu oraz dokonywanie bieżących napraw.
 3. W trakcie prac budowlanych zabezpieczyć miejsca stanowiące potencjalne pułapki antropogeniczne dla zwierząt, poprzez ich zakrycie, prowadzić regularne przeglądy ww. miejsc pod kątem obecności w nich zwierząt. W przypadku stwierdzenia uwięzienia zwierząt należy je bezzwłocznie odłowić i przenieść w bezpieczne miejsce, poza teren inwestycji, zgodnie z przepisami prawa.
 4. Zaplecze budowy, tj. bazę materiałowo-sprzętową oraz miejsce magazynowania odpadów, zlokalizować na utwardzonym i uszczelnionym podłożu poza obrysem rzutu koron drzew oraz zasięgiem występowania cieków i zbiorników wodnych.
 5. Zaplecze budowy wyposażać w przenośne kabiny sanitarne, które będą regularnie opróżniane przez uprawnione jednostki.
 6. Plac budowy wyposażać w środki zabezpieczające przedostanie się szkodliwych substancji do ziemi (maty, biopreparaty, sorbenty o odpowiedniej chłonności), które należy stosować natychmiastowo w przypadku ewentualnego rozlewu substancji ropopochodnych z maszyn i pojazdów.
 7. W przypadku konieczności odwadniania wykopów, przed odprowadzeniem tych wód do rowu należy uzyskać stosowne pozwolenie wodnoprawne.
 8. Zachować szczególną ostrożność podczas stosowania wszelkiego rodzaju maszyn przy realizacji przedsięwzięcia, polegającą na sprawdzeniu czy używane maszyny i inne urządzenia techniczne są sprawne technicznie i spełniają ustalone wymagania ochrony środowiska.
 9. Prowadzić odpowiednią organizację robót, aby na skutek braku porządku, niewłaściwego zabezpieczenia materiałów, maszyn, urządzeń i samochodów przed awariami, nie doszło do skażeń i zanieczyszczeń gruntu.
 10. Wyposażać miejsce realizacji przedsięwzięcia w środki służące do neutralizacji rozlanych substancji ropopochodnych, a w przypadku wystąpienia awaryjnego wycieku substancji ropopochodnych usunąć wyciek np. za pomocą sorbentów.
-

Zużyty sorbent należy przekazać do utylizacji. W przypadku skażenia gruntu należy, za pośrednictwem wykwalifikowanej firmy, wykonać rekultywację skażonego obszaru. Nie należy dokonywać naprawy sprzętu i urządzeń oraz uzupełniania paliwa w obrębie realizacji przedsięwzięcia.

11. Powstałe, przy realizacji przedsięwzięcia, odpady należy gromadzić w wydzielonym miejscu, posiadającym szczelne podłoże. Odpady należy regularnie oddawać do utylizacji.
12. Wyposażyć plac budowy w mobilne kabiny WC.
13. W przypadku odwapnienia wykopów budowlanych należy uzyskać zgodę wodnoprawną. Zgodnie z art. 394 ust. 1 Prawo wodne z dnia 20.07.2017 roku (tj. Dz. U. 2021 poz. 624).
14. W trakcie prowadzenia prac budowlanych zostaną „wytworzone” odpady należące do 17 grupy rozporządzenia Ministra Środowiska z dnia 02 stycznia 2020r. w sprawie katalogu odpadów (Dz.U. 2020 poz. 10) są to:
 - Gleba i ziemia, w tym kamienie, inne niż wymienione w 17 05 03 – 17 05 04 230Mg

Odpady te powinny zostać zagospodarowane przez Wykonawcę poprzez:

- zagospodarowanie na placu budowy – np. masy ziemi z wykopów,
- przekazanie odpadów specjalistycznym firmom - posiadającym stosowne zezwolenia wymagane przez ustawę lub firmom pośredniczącym, posiadającym uprawnienia na odbiór i transport odpadów.
- przekazanie pozostałych odpadów na składowisko odpadów.

Planowana inwestycja nie ma negatywnego wpływu na środowisko. Nie spowoduje wzrostu emisji hałasów, pyłów i odorów, nie wpłynie negatywnie na klimat ani nie pogorszy jakości wód gruntowych.

10. Analiza technicznych, środowiskowych i ekonomicznych możliwości realizacji wysoce wydajnych systemów alternatywnych zaopatrzenia w energię i ciepło

Nie dotyczy

11. Analiza technicznych i ekonomicznych możliwości wykorzystania urządzeń które automatycznie regulują temperaturę oddzielnie w poszczególnych pomieszczeniach lub w wyznaczonej strefie ogrzewanej, zgodnie z § 135 ust. 7-10 i § 147 ust. 5-7 rozporządzenia Ministra Infrastruktury z dnia 12 kwietnia 202 r. w sprawie warunków technicznych, jakim powinny odpowiadać budynki i ich usytuowanie (Dz.U. z 2019 poz. 1065 oraz z 2020 poz. 1608)

Nie dotyczy

**12. Informacja o zasadniczych elementach wyposażenia budowlano-
instalacyjnego zapewniających użytkowanie obiektu budowlanego zgodnie z
przeznaczeniem**

Nie dotyczy

13. Dane dotyczące warunków ochrony przeciwpożarowej

Nie dotyczy.

**2. Informacja o zgodzie na odstępstwo, o którym mowa w art. 9 ustawy lub o
zgodzie udzielonej w postanowieniu, o którym mowa w art. 6a ust. 2 ustawy o
ochronie przeciwpożarowej (jeżeli zostały wydane).**

Nie dotyczy.



USŁUGI PROJEKTOWE – PAWEŁ SĄSIADEK

Ul. Ogrodowa 27 ▪ 67-400 Wschowa

kom: 663 490 639 / 605 586 693

uslugiprojektowe@wp.pl ▪ www.up-sasiadek.pl

NIP: 925 178 45 06 ▪ REGON: 080414498

ZAŁĄCZNIKI PROJEKTU BUDOWLANEGO

NAZWA ZAMIERZENIA BUDOWLANEGO	Budowa sieci kanalizacji sanitarnej
ADRES I KATEGORIA OBIEKTÓW BUDOWLANYCH	Miejscowość: Bobolice ul. Magazynowa 76-020 Bobolice Kategoria obiektu budowlanego XXVI
IDENTYFIKATORY DZIAŁEK EWIDENCYJNYCH	320903_4.0003.140 320903_4.0003.179/1 320903_4.0003.197 320903_4.0003.203/1 320903_4.0003.204 320903_4.0003.602 320903_4.0003.210/5 320903_4.0003.178
INWESTOR	Regionalne Wodociągi i Kanalizacja Sp. z o.o. w Białogardzie ul. Ustronie Miejskie 1 78-200 Białogard

Zespół autorski	Imię i nazwisko	Specjalność i numer uprawnień	Data opracowania	Podpis
Projektant	mgr inż. PAWEŁ SĄSIADEK	LBS/0021/PWOS/10 w spec. instalacji i sieci sanitarnych	20.03.2025	<i>mgr inż. Paweł Sasiadek</i> uprawnienia budowlane do projektowania i kierowanie robotami budowlanymi bez ograniczeń w specjalności sieci, instalacji i urządzeń cieplnych, wentylacyjnych gazowych wodociagowych i kanalizacyjnych nr ewid. LBS/0021/PWOS/10

20.03.2025



USŁUGI PROJEKTOWE - PAWEŁ SĄSIADEK


Ul. Ogrodowa 27 ▪ 67-400 Wschowa

kom: 663 490 639 / 605 586 693

uslugiprojektowe@wp.pl ▪ www.up-sasiadek.pl

NIP: 925 178 45 06 ▪ REGON: 080414498

INFORMACJA DOT. BIOZ

NAZWA ZAMIERZENIA BUDOWLANEGO	Budowa sieci kanalizacji sanitarnej			
ADRES I KATEGORIA OBIEKTÓW BUDOWLANYCH	Miejscowość: Bobolice ul. Magazynowa 76-020 Bobolice Kategoria obiektu budowlanego XXVI			
IDENTYFIKATORY DZIAŁEK EWIDENCYJNYCH	320903_4.0003.140 320903_4.0003.179/1 320903_4.0003.197 320903_4.0003.203/1 320903_4.0003.204 320903_4.0003.602 320903_4.0003.210/5 320903_4.0003.178			
INWESTOR	Regionalne Wodociągi i Kanalizacja Sp. z o.o. w Białogardzie ul. Ustronie Miejskie 1 78-200 Białogard			
Zespół autorski	Imię i nazwisko	Specjalność i numer uprawnień	Data opracowania	Podpis
Projektant	mgr inż. PAWEŁ SĄSIADEK ul. ogrodowa 27 67-400 Wschowa	LBS/0021/PWOS/10 w spec. instalacji i sieci sanitarnych	20.03.2025	

20.03.2025

**INFORMACJE DOTYCZĄCE
BEZPIECZEŃSTWA I OCHRONY ZDROWIA.**

1. ZAKRES ROBÓT.

Instalacje - rurociągi i obiekty zewnętrzne:

Budowa sieci kanalizacji sanitarnej

Miejscowość: Bobolice

ul. Magazynowa

76-020 Bobolice

Sieć wodociągowa – kategoria obiektu budowlanego XXVI

320903_4.0003.140

320903_4.0003.179/1

320903_4.0003.197

320903_4.0003.203/1

320903_4.0003.204

320903_4.0003.602

320903_4.0003.210/5

320903_4.0003.178

Inwestor:

Regionalne Wodociągi i Kanalizacja Sp z o.o.

ul. Ustronie Miejskie 1

78-200 Białogard

2. Wykaz istniejących obiektów i infrastruktury w terenie

- drogi,
- kable energetyczne eN, eS,
- kable telekomunikacyjne,
- sieć gazowa,
- sieci wodociągowe,
- kanały sanitarne
-

Uzbrojenie nadziemne stanowią słupy sieci napowietrznej energetycznej i telekomunikacyjnej.

2.1. Elementy zagospodarowania terenu mogące stwarzać zagrożenie bezpieczeństwa i zdrowia ludzi

W trakcie wykonywania robót mogą występować następujące zagrożenia dla bezpieczeństwa i zdrowia ludzi:

- przy wykonywaniu głębokich wykopów pod układanie sieci kanalizacji sanitarnej
- przy prowadzeniu prac podczas układania rurociągów w drodze przy otwartym ruchu kołowym pojazdów,
- **U W A G A :**
- w związku z brakiem szczegółowych danych posadowienia rurociągów gazu wysokiego ciśnienia, wodociągowych, kanalizacyjnych, kabli energetycznych i telekomunikacyjnych na etapie wykonawstwa, należy uzgodnić z RWiK Białogard, energetyka i telekomunikacja dokładne posadowienie istniejących rurociągów i infrastruktury podziemnej !!!.
- w przypadku braku takich danych należy ustalić z właścicielem drogi, terenów próbne wykopy w celu namierzenia posadowienia rurociągów.
- po namierzeniu posadowienia rurociągów należy przeanalizować z projektem założenia istniejącej infrastruktury i na wypadek kolizji rozważyć korektę rzędnych posadowienia rurociągu.
- Zagrożenia, które mogą występować podczas realizacji robót budowlanych:
 - upadki osób z wysokości (do wykopu, studni),
 - upadki elementów z wysokości (do wykopu, studni),
 - porażenia prądem elektrycznym (przy uszkodzeniu przewodów),
 - nadmierny hałas oraz drgania i wibracje,
 - prace w wymuszonej pozycji,
 - prace związane z przemieszczaniem ręcznym i dźwiganiem ciężarów.

3. WSKAZANIE ZAGROŻEŃ WYSTĘPUJĄCYCH PODCZAS REALIZACJI ROBÓT BUDOWLANÝCH, SKALA, RODZAJ, MIEJSCE I CZAS WYSTĘPOWANIA.

W trakcie wykonywania w/w instalacji mogą występować następujące zagrożenia bezpieczeństwa i zdrowia ludzi:

- przy robotach montażowych rurociągów i studni,
- przy robotach w wykopach,

Budowa sieci kanalizacji sanitarnej
ul. Magazynowa
Bobolice

- przy wykonywaniu wykopów pod montaż i układanie rurociągów z ich uzbrojeniem
-

Zagrożenia, które mogą występować podczas realizacji robót budowlanych:

- upadki osób z wysokości do wykopu,
- wybuch gazu,
- upadki elementów z wysokości,
- porażenia prądem elektrycznym (przy uszkodzeniu przewodów),
- nadmierny hałas oraz drgania i wibracje,
- prace w wymuszonej pozycji,
- prace związane z przemieszczaniem ręcznym i dźwiganiem ciężarów.

Przewiduje się możliwość wystąpienia zagrożeń podczas prowadzenia następujących robót:

- Roboty, przy wykonywaniu, których istnieje ryzyko upadku z wysokości ponad 2,0 m:
roboty montażowe (obsługa koparki, wywrotki),
- Roboty, przy wykonywaniu, których istnieje ryzyko upadku z wysokości ponad 4,0 m (roboty przy studni na kanalizacji sanitarnej).

4. SPOSÓB PROWADZENIA INSTRUKTAŻU PRACOWNIKÓW PRZED PRZYSTĄPIENIEM DO REALIZACJI PRAC SZCZEGÓLNIE NIEBEZPIECZNYCH.

Przed przystąpieniem do wykonywania robót szczególnie niebezpiecznych kierownik budowy zobowiązany jest do przeprowadzenia instruktażu podczas którego:

- powinni zostać poinformowani o możliwych zagrożeniach,
- skontrolowani pod względem stosowania środków ochrony osobistej,
- zaznajomieni z projektem organizacji robót,

Stały nadzór nad pracami szczególnie niebezpiecznymi powinni pełnić kierownik budowy.

Instruktaż każdorazowo zapisywać w zeszycie instruktażu BHP z podaniem:

- wykazu osób biorących udział,
- osoby pełniącej nadzór nad realizacją,
- zakresu instruktażu.

Podstawowymi aktami prawnymi, na które powoływać się będzie osoba prowadząca instruktaż będą:

- rozporządzenie Ministra Budownictwa i Przemysłu Materiałów Budowlanych z dnia 28.03.1972 r w sprawie bezpieczeństwa i higieny pracy przy wykonywaniu

robót budowlano-montażowych i rozbiórkowych (Dz.U. z dnia 10 kwietnia 1972r.)

- Rozporządzenie Ministra Pracy i Polityki Socjalnej w sprawie ogólnych przepisów bezpieczeństwa i Higieny Pracy z dnia 26.09.1997r (Dz. U. Nr 129, poz.844),
- Obowiązujące Polskie Normy i przepisy.

5. WSKAZANIE ŚRODKÓW TECHNICZNYCH I ORGANIZACYJNYCH ZAPOBIEGAJĄCYCH NIEBEZPIECZEŃSTWOM WYNIKAJĄCYM Z WYKONYWANYCH ROBÓT BUDOWLANYCH W STREFACH SZCZEGÓLNEGO ZAGROŻENIA ZDROWIA

- Zagospodarowanie placu i zaplecza budowy powinno być wykonane zgodnie z obowiązującymi przepisami i normami, zapewniającymi bezpieczną i sprawną komunikację oraz umożliwiającą szybką ewakuację na wypadek pożaru, awarii i innych zagrożeń;
- Właściwe, zgodne z odrębnymi przepisami BHP, oznakowanie miejsc niebezpiecznych;
- Umieszczenie na tablicy budowy telefonów alarmowych straży pożarnej, pogotowia ratunkowego i policji;
- W pomieszczeniu socjalnym umieścić punkt pierwszej pomocy obsługiwany przez wyszkolonych w tym zakresie pracowników;
- W pomieszczeniu socjalnym umieścić kaski ochronne;
- Rozmieścić właściwe tablice ostrzegawcze.

Pracownicy przed przystąpieniem do realizacji robót, które są szczególnie niebezpieczne powinni zostać poinformowani o istniejących zagrożeniach i przeszkoleni zgodnie z obowiązującymi przepisami BHP. Winno się również stosować bezpośredni nadzór nad pracami szczególnie niebezpiecznymi poprzez wyznaczenie w tym celu odpowiedzialnej osoby.

Do wykonywania prac szczególnie niebezpiecznych będą uprawnieni pracownicy, bez przeciwwskazań lekarskich do zatrudnienia przy tych pracach, pełnoletni, dodatkowo przeszkoleni w zakresie bezpieczeństwa przy tych pracach, posiadający dodatkowe uprawnienia wymagane przy niektórych rodzajach prac szczególnie niebezpiecznych.

Roboty przy których wykonywaniu istnieje ryzyko upadku z wysokości 1,0 i ponad 5,0 m ujęte w odpowiedniej strefie niebezpiecznej i oznaczone tablicami: **„UWAGA! PRACE NA WYSOKOŚCI”**

Prace na wysokości prowadzone będą z rusztowań inwentaryzowanych z barierą BHP (zaopatrzonych w atest oraz instrukcję producenta).

Budowa sieci kanalizacji sanitarnej
ul. Magazynowa
Bobolice

Podczas prac na wysokości pracownicy na dachu o pochyleniu większym niż 20% zabezpieczeni będą w pasy ochronne z linką umocowaną do stałych elementów konstrukcji. Materiały składowane na dachu należy zabezpieczyć przed spadnięciem

Na rusztowaniu wywieszona zostanie tabliczka informująca o dopuszczalnej wielkości obciążenia pomostów. Wchodzenie i schodzenie z rusztowań odbywać się będzie w pionach komunikacyjnych.

Roboty wykonywane przy użyciu dźwigu:

Dźwigi samojezdne:

Ze względu na niebezpieczeństwo porażenia prądem elektrycznym zabrani się ustawiania dźwigu pod przewodami linii energetycznych i wykonywania prac w takich warunkach.

Zabrania się przebywania osobom podczas działania dźwigu w zasięgu działania jego ramienia.

Kierownik budowy ma obowiązek zapewnić operatorowi bezpieczne warunki pracy.

Operator ma prawo odmówić wykonania polecenia, jeżeli nie może wykonać pracy w sposób zapewniający jemu i osobom zatrudnionym lub postronnym pełnego bezpieczeństwa.

Koparki:

Przy wykonywaniu wykopów koparką należy uzyskać zgodę inwestora i sprawdzić czy na trasie znajdują się sieci i urządzenia podziemne.

Koparkę może obsługiwać jedynie pracownik posiadający odpowiednie uprawnienia.

W zasięgu działania koparki zabrania się przebywania brygadzie kablowej i osobom postronnym.

Ładunek i rozładunek bębnow z kablami może być wykonywany wyłącznie przy użyciu dźwigu albo ramp i pochylni. Zabrania się wyładunku przez zrzucanie ich z samochodu lub ramp.

Bęben z kablami należy ustawić na stojakach kablowych na gruncie twardym i równym. Oś bębna wypoziomować. Hamowanie obrotów bębna za pomocą deski metodą dźwigni.

WAŻNE: Podczas montażu rusztowania teren nieutwardzony należy w sposób bezpieczny utwardzić zapobiegając osunięciu się konstrukcji rusztowania.

Każda konstrukcja rusztowania winna być codziennie sprawdzana pod względem jej stanu bezpieczeństwa, a w szczególności po gwałtownych wiatrach, ulewach oraz gdy zachodzi uzasadniona obawa o przesunięcie konstrukcji rusztowania. Konstrukcję należy zakotwiczyć do ściany budynku. Zakotwienia powinny być rozmieszczane

Budowa sieci kanalizacji sanitarnej
ul. Magazynowa
Bobolice

równomiernie na całej powierzchni ściany, przy której znajduje się rusztowanie. Poprzecznice w miejscach zakotwienia powinny być dosunięte do ściany. Liczbę zakotwień oraz wielkość siły kotwiącej należy każdorazowo ustalać w zależności od rodzaju i wysokości tych rusztowań, przyjmując siłę jednego zamocowania, której składowa pozioma jest nie mniejsza niż 250 kg.

Przejścia obok rusztowań, wejścia do budynku powinny być zabezpieczone daszkami ochronnymi, które winny znajdować się na wysokości, co najmniej 2,4 metra i ze spadkiem, co najmniej 45 stopni w kierunku źródła zagrożenia. Na rusztowaniu powinna być wywieszona tablica informująca o dopuszczalnej wielkości obciążenia pomostów. Wspinanie się po stojakach, podłużnicach, leżniach i poręczach rusztowań jest zabronione.

BHP przy robotach rozbiórkowych.

Przed rozpoczęciem robót rozbiórkowych należy:

- wykonać niezbędne zabezpieczenie terenu i jego oznakowanie w sposób wykluczający dostęp osób postronnych do miejsc rozbiórki w czasie jej trwania,
- odłączyć budynek od sieci energetycznej,

Roboty rozbiórkowe należy przerwać, jeżeli zachodzi możliwość przewrócenia części konstrukcji przez wiatr lub, gdy jego prędkość przekracza 10m/s.

Podstawowe zasady bezpieczeństwa pracy przy urządzeniach elektroenergetycznych.

Pracownicy wykonujący prace przy urządzeniach elektroenergetycznych muszą posiadać odpowiednie świadectwa kwalifikacyjne i powinni być przeszkoleni w zakresie ratowania osób porażonych prądem elektrycznym. Prace przy urządzeniach elektrycznych wykonywać PO WYŁĄCZENIU SPOD NAPIĘCIA zgodnie z wymaganiami bezpieczeństwa i higieny pracy.

Ponadto przed przyjęciem do pracy wszyscy pracownicy muszą przejść stanowiskowe szkolenie BHP oraz wykonać badania lekarskie, w zakresie odpowiednim do rodzaju wykonywanej pracy. Również podczas zatrudnienia pracownicy są zobowiązani do brania udziału (raz w roku) w szkoleniach BHP i wykonywania badań lekarskich - wstępnych, okresowych i kontrolnych wg zakresu określonego w rozporządzeniu Ministra Zdrowia i Opieki Społecznej oraz Kodeksu Pracy.

Plac budowy.

Plac powinien być wynagrodzony i stanowić teren zamknięty, uniemożliwiający dostęp osób niepowołanych. Wjazd i wyjazd z placu budowy musi być zrealizowany z drogi gminnej. Krzyżujące się trasy przejazdów pojazdów obsługujących budowę oraz pojazdów w ruchu drogowym stwarzają ryzyko wypadków.

Budowa sieci kanalizacji sanitarnej
ul. Magazynowa
Bobolice

Plac budowy powinien być zagospodarowany w sposób możliwie prosty i czytelny. Należy wyznaczyć miejsca na stanowiska zbrojarskie, ciesielskie i magazyn podręczny. Punkty poboru energii elektrycznej i wody na potrzeby budowy winny być zabezpieczone po skończonym dniu pracy przed dostępem osób niepowołanych. Przy bramie placu budowy winna być umieszczona tablica informacyjna oraz ogłoszenie zawierające dane dotyczące bezpieczeństwa pracy i ochrony zdrowia. Bezwzględnie należy przestrzegać zasady nie blokowania wjazdu i wyjazdu na działkę żadnymi składowanymi materiałami, gdyż jest to droga komunikacji i ewakuacji.

5. Zalecenia końcowe.

Kierownik budowy jest zobowiązany sporządzić lub zapewnić sporządzenie, przed rozpoczęciem budowy **planu bezpieczeństwa i ochrony zdrowia (tzw. plan „bioz”)**.

Plan ten powinien być sporządzony w oparciu o Prawo Budowlane oraz o Rozporządzenie Ministra Infrastruktury z dnia 23.06.2003r. (Dz.U. nr 120, poz.1126).

W planie „bioz” należy zaznaczyć wszystkie miejsca zbliżeń oraz przejść pod kablami energetycznymi oraz określić zasady bezpiecznego prowadzenia robót.

Data 12.03.2025 r.

Sygnatura wniosku:

546.I.IV.24.NI.MK

INWESTOR:

z upoważnienia spółki RWiK Sp z o.o. w Białogardzie
Usługi Projektowe
Paweł Sąsiadek
Ul. Ogrodowa 27
67-400 Wschowa

**WARUNKI OGÓLNE I TECHNICZNE BUDOWY URZĄDZEŃ
WODOCIĄGOWYCH / KANALIZACYJNYCH*)**

OBIEKT: sieć kanalizacji sanitarnej

LOKALIZACJA: ul. Magazynowa, m. Bobolice dz. nr 210/5, 602, 197, 140, 179/3, 179/2, 179/1, 204, 203
obr. 003 m. Bobolice**I. Szczegółowe warunki przyłączeniowe do sieci:****1. Miejsce włączenia:****1.1. Wodociąg** ————— **istniejący**

Ø mm, śr. ciś. MPa, wykonany, w dz. nr

1.2. Kanał sanitarny grawitacyjny/tłoczny* - istniejący

Ø 250 mm, wykonany z kam., w dz. nr 210/5, obr. 003 m. Bobolice

2. Sposób przyłączenia do sieci wodociągowej — kanalizacyjnej:

Dot. punktu 1.2. —

Zaprojektować sieć kanalizacji sanitarnej o średnicy min. DN200 PVC-U SN8 w ul. Magazynowej z obustronnym włączeniem od skrzyżowania ul. Wojska Polskiego – Magazynowa do studzienki o rzędnych 117.21/, do studzienki o rzędnych 111.0/108.65 na skrzyżowaniu ul. Magazynowa - Ratuszowa.

Zaprojektować przyłącza kanalizacyjne terenie osiedla zlokalizowanego w obrębie ul. Magazynowej celem odbioru ścieków z budynków znajdujących na nieruchomości dz. nr 596, 205, 204, 203/2, 203/1, 178, obr. 003 m. Bobolice. Przyłącza kanalizacyjne należy włączyć do projektowanej sieci kanalizacji sanitarnej.

Zaprojektować przyłącza kanalizacyjne do ściany budynku z przepięciem wewnętrznych instalacji celem odbioru ścieków z budynku nr 1 i 2 przy ul. Magazynowej, zlokalizowanego na działce 179/2, 179/3. Projektowane przyłącza kanalizacyjne należy włączyć do projektowanej sieci kanalizacji sanitarnej.

Zaprojektować odgałęzienie do granicy dz. nr 198, obr. 003 m. Bobolice.

Zaprojektować wyłączenie z eksploatacji sieci kanalizacji sanitarnej ks150 na obszarze inwestycji oraz przyłącze kanalizacyjne doprowadzone do budynku nr 4 na dz. nr 176 wraz ze studzienką o rzędnych 111.21/109.84.

Należy oddzielić kanalizację sanitarną od kanalizacji deszczowej w ul. Magazynowej.

Inne wymagania :

Przed uzgodnieniem trasy na naradzie koordynacyjnej, przebieg sieci i przyłączy uzgodnić w RWiK.

II. Warunki dotyczące projektowania, wykonania i odbioru urządzeń wodociągowych i kanalizacyjnych**1. Warunki Ogólne**

- 12.
- a) Dokumentację projektową, budowę i odbiór urządzeń wodociągowych i/lub kanalizacyjnych wykonać wg STANDARDÓW TECHNICZNYCH ROZWIĄZAŃ TECHNICZNYCH, MATERIAŁÓW I URZĄDZEŃ STOSOWANYCH W SYSTEMACH WODOCIĄGOWYCH I KANALIZACJI SANITARNEJ NA TERENIE DZIAŁANIA RWiK sp. z o.o. udostępnionych na stronie www.rwik.pl.
- b) ~~Tryb i warunki odpłatnego przekazywania urządzeń wodociągowych lub kanalizacyjnych na rzecz RWiK sp. z o.o. odbywać się będzie zgodnie z Regulaminem Odpłatnego Przekazania Urządzeń Wodociągowych i Kanalizacyjnych w spółce Regionalne Wodociągi i Kanalizacja Sp. z o.o. w Białogardzie, udostępnionym na stronie www.rwik.pl~~

III. Uwagi końcowe:

1. Niniejsze warunki nie rodzą prawa do dysponowania nieruchomością na cele budowlane jak również nie stanowią podstawy do zawarcia umowy.
2. Warunki techniczne tracą ważność po upływie 2 lat od daty ich wystawienia.
3. Dla kwestii nieuregulowanych w warunkach technicznych zastosowanie mają aktualnie obowiązujące przepisy.
4. Ustalenia dodatkowe:

Z uwagi na możliwość kolizji z innymi mediami należy złożyć odpowiedni wniosek o uzgodnienie usytuowania sieci na naradzie koordynacyjnej organizowanej przez Starostwo.

Warunki stanowią aktualizację warunków nr 546.I.IV.24.NI.MK z dnia 05.12.2024 r.

KIE
Działu ds. Techniczno-Inwestycyjnych
Marta Czajkowska

Stwierdzam zgodność
kopii (kserokopii) z oryginałem
Dnia 20.12.2024
Paweł Sasiadek

* Niepotrzebne skreślić

Otrzymują:

- 1) Adresat
- 2) a/a



Regionalne Wodociągi i Kanalizacja spółka z o.o.

ul. Ustronie Miejskie 1, 78-200 Białogard

tel. +48 94 312 32 15; fax +48 94 312 04 24

www.rwik.pl e-mail: sekretariat@rwik.pl

KW ⁸⁰⁶...../2025

Białogard 12.03.2025 r.

Usługi Projektowe

Paweł Sąsiadek

Ul. Ogrodowa 27

67-400 Wschowa

Adres do korespondencji:

Ul. Kopernika 14

64-100 Leszno

Spółka Regionalne Wodociągi i Kanalizacja Sp. z o.o. z siedzibą w Białogardzie akceptuje przedłożoną trasę sieci kanalizacji sanitarnej realizowanej w ramach umowy nr 31/2024/NT z dnia 16.10.2024 r. dla: **ZADANIA** – Modernizacja sieci kanalizacji sanitarnej w ul. Magazynowej, m. Bobolice.

Z poważaniem

Załącznik:

- PROJEKT ZAGOSPODAROWANIA TERENU ul. Magazynowa, m. Bobolice

PREZES ZARZĄDU

mgr inż. Rafał Słowik

Otrzymują:

1. Adresat

2. a/a

NT/MK

Stwierzam zgodność
opisu (kserokopii) z oryginałem
Dnia 25.12.25
Paweł Sąsiadek

DECYZJA O USTALENIU LOKALIZACJI INWESTYCJI CELU PUBLICZNEGO

Na podstawie art. 104 ustawy z dnia 14.06.1960r. kodeks postępowania administracyjnego (Dz. U. z 2024 r. poz. 572 ze zm.) oraz art. 4 ust. 2 pkt.1, art. 50 ust. 1 art. 51 i art. 54 ustawy z dnia 27 marca 2003r. o planowaniu i zagospodarowaniu przestrzennym (Dz. U. z 2024 r. poz. 1130)

Po rozpatrzeniu wniosku:

spółki Regionalne Wodociągi i Kanalizacja sp. z o. o. w Białogardzie, ul. Ustronie Miejskie 1, 78-200 Białogard, reprezentowanej przez Pana Pawła Sasiadek, ul. Ogrodowa 27, 67-400 Wschowa, z dnia 10.12.2024r., dotyczącego inwestycji polegającej na:

budowie sieci kanalizacji sanitarnej DN200mm i DN160mm, na terenie dz. nr: 140, 178, 179/1, 197, 203/1, 204, 602, 210/5, obr. 0003, m. Bobolice

po dokonaniu analizy warunków wynikających z przepisów odrębnych oraz stanu faktycznego i prawnego

USTALAM LOKALIZACJĘ INWESTYCJI CELU PUBLICZNEGO

dla inwestycji

budowy sieci kanalizacji sanitarnej DN200mm i DN160mm,

na terenie dz. nr: 140, 178, 179/1, 197, 203/1, 204, 602, 210/5, obr. 0003, m. Bobolice

1. **Wnioskodawca:** Regionalne Wodociągi i Kanalizacja sp. z o. o. w Białogardzie, ul. Ustronie Miejskie 1, 78-200 Białogard;
2. **Rodzaj inwestycji:** budowa sieci kanalizacji sanitarnej DN200mm i DN160mm;
3. **Lokalizacja inwestycji:** dz. nr: 140, 178, 179/1, 197, 203/1, 204, 602, 210/5, obr. 0003, m. Bobolice;
4. **Warunki wynikające z przepisów szczególnych:**
 - Inwestycja powinna być projektowana i realizowana zgodnie z:
 - 1) Ustawą z dn. 07.07.1994r. Prawo budowlane (Dz. U. 2024 r., poz. 725 ze zm.);
 - 2) Rozporządzeniem Ministra Infrastruktury z dn. 12.04.2002r. w sprawie warunków technicznych, jakim powinny odpowiadać budynki i ich usytuowanie (Dz. U. 2022 r., poz. 1225 ze zm.);
 - 3) Ustawą z dnia 17 maja 1989 r. Prawo geodezyjne i kartograficzne (Dz. U. z 2024 r. poz. 1151 ze zm.);
 - 4) Ustawą z dn. 21.03.1985r. o drogach publicznych (Dz. U. z 2024 r. poz. 320 ze zm.);
 - 5) Ustawą z dnia 3 lutego 1995r. o ochronie gruntów rolnych i leśnych (Dz. U. z 2024r., poz. 82); Teren objęty inwestycją nie wymaga wyłączenia gruntów rolnych z produkcji rolnej;
 - 6) Rozporządzeniem Rady Ministrów z dnia 10 września 2019r. w sprawie przedsięwzięć mogących znacząco oddziaływać na środowisko (Dz. U. z 2019 r. poz. 1839 ze zm.) - inwestycja nie znajduje się w katalogu przedsięwzięć mogących znacząco oddziaływać na środowisko.
5. **Warunki obsługi w zakresie infrastruktury technicznej:** zaopatrzenie w wodę - zgodnie z warunkami przyłączeni do sieci;
6. **Wymagania dotyczące uzgodnień projektu budowlanego:**
 - 1) Gestorzy sieci kolidujących z przedmiotową inwestycją;
 - 2) Starostwo Powiatowe w Koszalinie - na naradzie koordynacyjnej;
7. **Wymagania dotyczące ochrony środowiska:**
 - zachować sprawny system korzeniowy istniejących zadrzewień;
8. **Wymagania dotyczące ochrony interesów osób trzecich:**
 - Zgodnie z art. 5 ust. 2 ustawy z 07.07.1994r. Prawo budowlane (Dz. U. 2024 r., poz. 725 ze zm.);
9. **Lokalizacja inwestycji:**
 - Zgodnie z załącznikiem graficznym, który jest integralną częścią niniejszej decyzji.

Uzasadnienie

Zgodnie z art. 50 ustawy z dnia 27 marca 2003r. o planowaniu i zagospodarowaniu przestrzennym (Dz. U. z 2024r. poz. 1130) - Inwestycja celu publicznego jest lokalizowana na podstawie planu miejscowego, a w przypadku jego braku – w drodze decyzji o ustaleniu lokalizacji inwestycji celu publicznego.

Projekt decyzji został sporządzony przez osobę spełniającą warunki określone w art. 5 pkt. 3) i 4) ustawy z dnia 27 marca 2003r. o planowaniu i zagospodarowaniu przestrzennym (Dz. U. z 2024r. poz. 1130).

Decyzja spełnia w całości żądania strony. Wobec powyższego stwierdzono jak w sentencji niniejszej decyzji.

Pouczenie

1. Zgodnie z art. 127 § 1 i 2 oraz art. 129 § 1 i 2 kpa od niniejszej decyzji przysługuje stronom prawo wniesienia odwołania do Samorządowego Kolegium Odwoławczego w Koszalinie za pośrednictwem Burmistrza Bobolic, w terminie 14 dni od daty jej doręczenia. Zgodnie z art. 130 § 1 kpa przed upływem terminu do wniesienia odwołania decyzja nie ulega wykonaniu. W trakcie biegu terminu do wniesienia odwołania strona może zrzec się prawa do wniesienia odwołania wobec organu administracji publicznej, który wydał decyzję. Z dniem doręczenia organowi administracji publicznej oświadczenia o zrzeczeniu się prawa do wniesienia odwołania przez ostatnią ze stron postępowania, decyzja staje się ostateczna i prawomocna.
2. Niniejsza decyzja nie upoważnia do rozpoczęcia robót budowlanych i nie rodzi praw do terenu oraz nie narusza prawa własności i uprawnień osób trzecich, wszelkie działania inwestycyjne prowadzone przez Inwestora, który nie uzyskał prawa do terenu, jak również koszty z nimi związane są ryzykiem potencjalnego Inwestora i obciążają go w całości;
3. Zgodnie z art. 65 ust. 1 pkt. 2 ustawy z dnia 27 marca 2003r. o planowaniu i zagospodarowaniu przestrzennym, Burmistrz Bobolic stwierdza w trybie art. 162 ust. 1 pkt. 1 KPA, wygaśnięcie decyzji, jeśli dla przedmiotowego terenu uchwalono plan miejscowy, którego ustalenia są inne niż w wydanej decyzji.
4. Na podstawie art. 34 ustawy z dnia 7 lipca 1994r. Prawo Budowlane (Dz. U. z 2024r. poz. 725 z późn. zm.), projekt budowlany powinien spełniać wymagania określone w decyzji o warunkach zabudowy, a jego zakres i treść powinny być dostosowane do specyfiki, charakteru i stopnia skomplikowania robót budowlanych; szczegółowy zakres i formę projektu budowlanego określa Rozporządzenie Ministra Rozwoju z dnia 11.09.2020r. w sprawie szczegółowego zakresu i formy projektu budowlanego (Dz. U. 2020r. poz. 1609).
5. Postępowanie w sprawie wymierzenia kary pieniężnej, o której mowa w art. 51 ust. 2 ustawy z dnia 27 marca 2003r. o planowaniu i zagospodarowaniu przestrzennym (Dz. U. z 2024r. poz. 1130), wszczyna się z urzędu, jeżeli podmiot, który wystąpił z wnioskiem o ustalenie lokalizacji inwestycji celu publicznego lub o ustalenie warunków zabudowy, wniesie żądanie wymierzenia tej kary.



Z up. BURMISTRZA

mgr Renata Kowalska
Zastępca Burmistrza

Stwierdzam zgodność
odpisu (kserokopii) z oryginałem
Dnia 2003.10.15
Paweł Sasiadek

Załączniki:

1. Załącznik graficzny do decyzji;
2. Analiza warunków i zasad zagospodarowania terenu oraz jego zabudowy, stanu faktycznego i prawnego terenu, na którym przewiduje się realizację inwestycji;

Otrzymują:

1. Paweł Sasiadek, ul. Ogrodowa 27, 67-400 Wschowa (pełnomocnik wnioskodawcy);
2. strony postępowania wg odrębnej listy;
3. aa. Urzędu Miejskiego w Bobolicach;

MAPA ZASADNICZA
SKALA 1:1000
obręb Bobolice 3ZAŁĄCZNIK DO DECYZJI O USTALENIU
LOKALIZACJI INWESTYCJI
CELU PUBLICZNEGO
ZNAK: GP.6733. 5 .2024.WS GRANICE TERENU
OBJĘTEGO DECYZJĄ

Z up. BURMISTRZA

mgr Renata Kowalska
Zastępca BurmistrzaPoświadczam zgodność niniejszej kopii z treścią
materiału państwowego zasobu geodezyjnego
i kartograficznego.Organ prowadzący państwowy zasob
geodezyjny i kartograficzny

STAROSTA KOSZALIŃSKI

Nazwa materiału zasobu

Mapa zasadnicza

Identyfikator ewidencyjny
materiału zasobu

PL.PZGK.7518

Data wykonania kopii

2024.11.04

Imię, nazwisko i podpis osoby
reprezentującej organ

Monika Osiecka

Monika
Aneta
OsieckaElektronicznie
podpisany przez
Monika Aneta
Osiecka
Data: 2024.11.04
14:10:41 +01'00'

Niniejsza mapa nie może służyć do celów projektowych

Nie wyklucza się istnienia w terenie
innych nie wykazanych na niniejszej
mapie urządzeń podziemnych, które
nie były zgłoszone do inwentaryzacji
lub o których brak jest informacji
w instytucjach branżowych.

- 4) trasę przyłącza oznaczyć taśmą ostrzegawczą z wkładką metalową o kolorze odpowiednim w stosunku do wykonywanej sieci/przyłącza,
- 5) należy dokonać pełnej wymiany gruntu na całej długości wykopu pod przyłączami gruntem niespoistym, np. piasek, pospółka,
- 6) Gmina Bobolice jako właściciel działek zastrzega, iż w przypadku wątpliwości co do wykonywanych prac może nakazać inwestorowi odkrycie wbudowanego urządzenia oraz cofnięcia zgody na jego umieszczenie,
- 7) planowany przebieg sieci kanalizacyjnej wraz z przyłączami prowadzić zgodnie z załącznikiem graficznym do niniejszej decyzji,
- 8) minimalna głębokość posadowienia **1 m** od powierzchni terenu,
- 9) **niezwłocznie po realizacji inwestycji grunty stanowiące własność Gminy Bobolice należy przywrócić do stanu użyteczności przed rozpoczęcia robót (w tym wysiew trawy).**
- 10) jeżeli budowa, przebudowa lub remont drogi/chodnika wymagać będzie przełożenia ww. urządzenia, koszt tego przełożenia ponosić będzie jego właściciel,
- 11) Gmina Bobolice zastrzega, iż nie bierze odpowiedzialności za ewentualne uszkodzenia elementów infrastruktury towarzyszącej związane z ww. inwestycją niedrogową – naprawy dokona inwestor przedsięwzięcia na własny koszt i ryzyko.
- 12) 14 dni przed przystąpieniem do prac należy złożyć wniosek o zajęcie pasa drogowego dla działek nr 140, 197, 602, 210/5 obręb 0003 Bobolice,
- 13) złożenie wniosku o umieszczenie urządzeń infrastruktury technicznej w pasie drogowym dla działek nr 140, 197, 602, 210/5 obręb 0003 Bobolice,
- 14) 14 dni przed przystąpieniem do prac należy złożyć wniosek o dzierżawę nieruchomości dla działek nr 179/1, 203/1, 204 obręb 0003 Bobolice,
- 15) złożenie wniosku o ustanowienie służebności przesyłu dla działek nr 79/1, 203/1, 204 obręb 0003 Bobolice,
- 16) Niniejsze warunki **wydaje się na okres 2 lat.**

Niniejszym wyraża się zgodę na dysponowanie nieruchomością na cele budowlane związane z ww. zamierzeniem.

Uzasadnienie

Na podstawie art. 107 § 4 Kodeksu postępowania administracyjnego odstępuje się od uzasadnienia decyzji wobec uwzględnienia w całości żądania strony.

Pouczenie

Przed rozpoczęciem robót budowlanych Inwestor jest zobowiązany do:

1. Uzyskania pozwolenia na budowę lub zgłoszenia budowy albo wykonania robót budowlanych.

2. Uzyskania zezwolenia zarządcy drogi na zajęcie pasa drogowego, dotyczącego prowadzenia robót w pasie drogowym i na umieszczenie w nim obiektu lub urządzenia.
3. Decyzja zgodnie z art. 127 § 1a K.p.a. jest ostateczna.
4. Od niniejszej decyzji nie przysługuje odwołanie. Zgodnie z art. 3 § 2 pkt. 1 ustawy z dnia 30 sierpnia 2002 r. Prawo o postępowaniu przed sądami administracyjnymi (Dz. U. 2023 poz. 259, z późn. zm.) przysługuje skarga do wojewódzkiego sądu administracyjnego (którego co do zasady właściwość wyznacza siedziba organu, który wydał decyzję – art. 13 § 2 P.p.s.a.).
5. Niniejsza decyzja na zaprojektowanie w pasie drogowym nie zwalnia strony z uzyskania pozwoleń wynikających z innych przepisów prawa.



Z up. BURMISTRZA

mgr Renata Kowalska
Zastępca Burmistrza

Stwierdzam zgodność
opisu (kserokopii) z oryginałem
Dnia 20/3/25
Paweł Sąsiadek

Załączniki:

1. Projekt planowanego zagospodarowania terenu.

Otrzymuje:

1. Usługi Projektowe Paweł Sąsiadek, ul. Ogrodowa 27, 67-400 Wschowa,
2. a/a.

22.
Zgodnie z art. 13 ust. 1 i 2 Rozporządzenia Parlamentu Europejskiego i Rady (UE) 2016/679 z dnia 27 kwietnia 2016 r. w sprawie ochrony osób fizycznych w związku z przetwarzaniem danych osobowych i w sprawie swobodnego przepływu takich danych oraz uchylenia dyrektywy 95/46/WE (zwane dalej rozporządzeniem RODO) informuję, iż:

1. Administrator danych osobowych

Administratorem Pani/Pana danych osobowych jest Burmistrz Bobolic z siedzibą - Urząd Miejski w Bobolicach, 76-020 Bobolice ul. Ratuszowa 1 (dalej zwany jako Administrator).

Z administratorem można się skontaktować:

- 1) listownie na adres: ul. Ratuszowa 1, 76-020 Bobolice;
- 2) telefonicznie 094 3458401
- 3) fax: 0943458420
- 4) przez email: gmina@bobolice.pl

2. Inspektor ochrony danych

Administrator wyznaczył Inspektora Ochrony Danych z którym może się Pani/Pan kontaktować we wszystkich sprawach dotyczących przetwarzania danych osobowych oraz korzystania z praw związanych z przetwarzaniem danych. Z inspektorem można się kontaktować przez iod@bobolice.pl.

3. Cele przetwarzania oraz podstawa prawna przetwarzania

Pani/Pana dane są przetwarzane, w celu :

- 1) przyjęcia wniosku o wydania decyzji uzgadniającej lokalizację projektowanej infrastruktury umieszczanej w gruntach będących własnością Gminy Bobolice wraz z wymaganymi przepisami prawa załącznikami
- 2) wydanie decyzji lub pisma uzgadniającego lub nie uzgadniającego,
- 3) archiwizacji sprawy.

Podstawą prawną przetwarzania Pani/Pana danych osobowych jest art. 6 ust.1 lit e) RODO (tj. przetwarzanie jest niezbędne do wykonania zadania realizowanego w interesie publicznym lub w ramach sprawowania władzy publicznej powierzonej administratorowi; w związku z:

- 1) Ustawą z dnia 21 marca 1985 r.o drogach publicznych w szczególności art. 39 ust 3 i 3a
- 2) Rozporządzeniem Rady Ministrów z dnia 1 czerwca 2004 r.w sprawie określenia warunków udzielania zezwoleń na zajęcie pasa drogowego.
- 3) Art. art. 5-6 ustawy z 14.7.1983 r. o narodowym zasobie archiwalnym i archiwach -- na podstawie tych przepisów mamy obowiązek zarchiwizowania sprawy.

4. Okres przechowywania danych osobowych

W związku z obowiązkiem archiwizowania Pani/Pana dane osobowe zawarte we wniosku i odpowiedzi są przetwarzane przez okres 5 lat.

5. Odbiorcy danych

Administrator nie będzie przekazywać Pani/Pana danych osobowych innym podmiotom zawartych we wniosku.:

6. Przekazywanie danych do państwa trzeciego

Pani/Pana dane nie będą przekazywane do państw trzecich.

7. Prawa związane z przetwarzaniem danych osobowych i podejmowaniem zautomatyzowanych decyzji

Przysługują Pani/Panu następujące prawa związane z przetwarzaniem danych osobowych:

- 1) prawo dostępu do Pani/Pana danych osobowych,
- 2) prawo żądania sprostowania Pani/Pana danych osobowych,
- 3) prawo żądania usunięcia Pani/Pana danych osobowych, w sytuacji, gdy przetwarzanie danych jest niezgodne z przepisami prawa;
- 4) prawo żądania ograniczenia przetwarzania Pani/Pana danych osobowych.

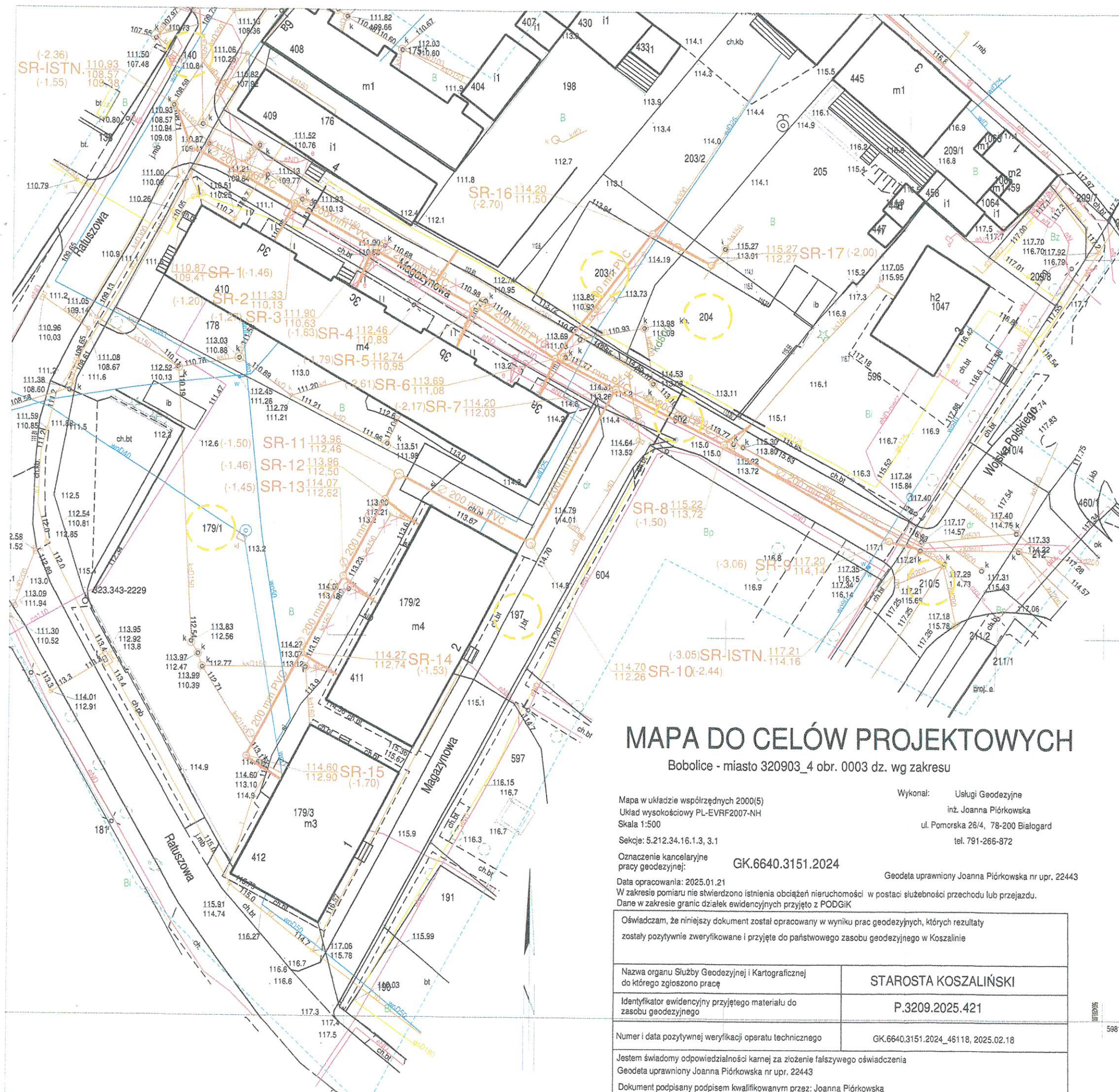
Aby skorzystać z powyższych praw, należy skontaktować się z Administratorem lub z naszym inspektorem ochrony danych.

8. Prawo wniesienia skargi do organu

Przysługuje Pani/Panu także prawo wniesienia skargi do organu nadzorczego zajmującego się ochroną danych osobowych, tj. Prezesa Urzędu Ochrony Danych Osobowych.

9. Wymóg podania danych

Podanie danych w celu realizacji rozpatrzenia wniosku jest obowiązkowe i wynika z § 1 Rozporządzenia Rady Ministrów. z dnia 1 czerwca 2004r. w sprawie określenia warunków udzielania zezwoleń na zajęcie pasa drogowego



MAPA DO CELÓW PROJEKTOWYCH

Bobolice - miasto 320903_4 obr. 0003 dz. wg zakresu

Mapa w układzie współrzędnych 2000(5)
Układ wysokościowy PL-EVRF2007-NH
Skala 1:500
Sektory: 5.212.34.16.1.3, 3.1
Oznaczenie kancelaryjne
pracy geodezyjnej: GK.6640.3151.2024
Data opracowania: 2025.01.21
W zakresie pomiaru nie stwierdzono istnienia obciążeń nieruchomości w postaci służebności przechodu lub przejazdu.
Dane w zakresie granic działek ewidencyjnych przyjęto z PODGiK

Wykonał: Usługi Geodezyjne
inż. Joanna Piórkowska
ul. Pomorska 26/4, 78-200 Białogard
tel. 791-266-872
Geodeta uprawniony Joanna Piórkowska nr upr. 22443

Oświadczam, że niniejszy dokument został opracowany w wyniku prac geodezyjnych, których rezultaty zostały pozytywnie zweryfikowane i przyjęte do państwowego zasobu geodezyjnego w Koszalinie	
Nazwa organu Służby Geodezyjnej i Kartograficznej do którego zgłoszono pracę	STAROSTA KOSZALIŃSKI
Identyfikator ewidencyjny przyjętego materiału do zasobu geodezyjnego	P.3209.2025.421
Numer i data pozytywnej weryfikacji operatu technicznego	GK.6640.3151.2024_46118, 2025.02.18
Jestem świadomy odpowiedzialności karnej za złożenie fałszywego oświadczenia Geodeta uprawniony Joanna Piórkowska nr upr. 22443 Dokument podpisany podpisem kwalifikowanym przez: Joanna Piórkowska	

Załącznik do Decyzji
nr IBP.6853. 1.2025.NT
z dnia... 13.03.2025...
Arkusz nr ... z 1...
Z up. BURMISTRZA
mgr Renata Kowalska
Zastępca Burmistrza

Stwierdzam zgodność
odpisu (kserokopii) z oryginałem
Dnia 20.3.25
Paweł Sasiadek

ZA ZGODNOŚĆ Z ORYGINAŁEM

mgr inż. Paweł Sasiadek
upr. nr LBS-0021/PWOS/10
w spec. instalacji i sieci sanitarnych
Wschowa 10-02-2025

LEGENDA

- proj. kanał sanitarny grawitacyjny
- SR-1 - proj. studzienka rewizyjna DN 1000 mm na kanale sanitarnym
- SR-2 - proj. studzienka rewizyjna DN 600 mm na kanale sanitarnym
- istn. kanał sanitarny do likwidacji - unieczynnienia
- 197 - numery ew. działek

Jednostka projektowa:		Projektant sanitarny:	
		mgr inż. Paweł Sasiadek upr. nr LBS/0021/PWOS/10 w spec. instalacji i sieci sanitarnych	
USŁUGI PROJEKTOWE - PAWEŁ SASIADEK ul. Ogrodowa 27 67-400 Wschowa Tel. kom. 663 490 639 mail: uslugiprojektowe@wp.pl NIP: 925 178 45 06 REGON: 080414498		Asystent: mgr Dominik Sasiadek	
Nazwa rys:	Projekt zagospodarowania terenu		
Nazwa obiektu budowlanego	Sieć kanalizacji sanitarnej grawitacyjnej		
Adres:	76-020 Bobolice ul. Magazynowa, Ratuszowa, Wojska Polskiego dz. nr ew. 140, 179/1, 197, 203/1, 204, 210/5, 602 obręb 0003 Bobolice Jedn. ew. 320903_4 Bobolice		
Inwestor:	Regionalne Wodociągi i Kanalizacja Spółka z o.o. w Białogardzie ul. Ustronie Miejskie 1, 78-200 Białogard		
Data:	10.02.2025	Skala:	1 : 500
Nr rys:	3.1. PZT		

Koszalin, dn. 19.03.2025 r.

Starosta Koszaliński

Znak sprawy: GK.6630.100.2025

ODPIS
PROTOKOŁU Z NARADY KOORDYNACYJNEJ DODATKOWEJ
zakończoney w dniu 19.03.2025 r.
w sprawie usytuowania projektowanej sieci uzbrojenia terenu

Przedmiot narady:	Sieć kanalizacji sanitarnej de 200
Lokalizacja:	Bobolice - Miasto Obręb: Bobolice 3, dz.: 140, 178, 179/1, 197, 203/1, 204, 210/5, 602
Wnioskodawca:	SĄSIADEK PAWEŁ ul. Ogrodowa 27, 67-400 Wschowa
Przewodniczący:	Iga Smolińska, Geodeta
Sposób przeprowadzenia narady:	elektroniczny
Data wpływu:	02.03.2025 r.

Lista uczestników narady koordynacyjnej dodatkowej wraz z uwagami

Lp.	Nazwa instytucji Sposób uczestnictwa	Stanowisko Uwagi	Imię i nazwisko uczestnika
1	Energa Operator S.A. Oddział w Koszalinie Rejon Dystrybucji w Szczecinku ul.Kaszubska 24a 78-400 Szczecinek	Uczestnik nieobecny na naradzie	
2	Energa Oświetlenie Sp. z o.o. Rejonowy Dział Realizacji Usług Szczecinek ul.Rzemieślnicza17/19 81-855 Sopot	Uczestnik nieobecny na naradzie	
3	ORANGE POLSKA S.A. ul.Bałuckiego 10/12 93-273 Łódź	Uczestnik nieobecny na naradzie	
4	Polska Spółka Gazownictwa Sp. z o.o. Oddział Zakład Gazowniczy w Koszalinie ul.Półczyńska 55/57 75-808 Koszalin elektroniczny	<p>Stanowisko pozytywne</p> <p>Uzgadziam pozytywnie z uwagami :</p> <ol style="list-style-type: none"> 1. Przed przystąpieniem do prowadzenia robót w miejscach skrzyżowań lub zbliżeń do sieci gazowej należy powiadomić Gazownię Koszalin na 14 dni przed ich rozpoczęciem, gazownia.koszalin@psgaz.pl 2. Dokładną lokalizację sieci gazowej należy ustalić metodą przekopów poprzecznych lub za pomocą lokalizatora. 3. W miejscu prowadzonych robót należy zachować szczególną ostrożność z uwagi na różnice pomiędzy stanem zaistniałym po odkryciu a inwentaryzacją geodezyjną. 4. Prace ziemne w pobliżu sieci gazowej wykonywać ręcznie. 5. Podczas budowy oraz projektowania sieci gazowych należy stosować oznakowanie tras gazociągów zgodnie z ST-IGG-1003:2015. 	Marek Wikierski

		<p>6. Odkrytą sieć gazową przed zasypianiem zgłosić do Gazowni Koszalin 094 3484120.</p> <p>7. Za uszkodzenia sieci gazowej powstałe w wyniku prowadzonych prac odpowiada wykonawca lub inwestor.</p> <p>8. Przy niwelacji terenu doprowadzić do zachowania normatywnej głębokości dla sieci gazowych zgodnie z R.M.G. z dnia 26 kwietnia 2016r. w sprawie warunków technicznych, jakim powinny odpowiadać sieci gazowe i ich usytuowanie.</p> <p>9. Projekt Budowlany sieci / przyłącza gazu uzgodnić branżowo w dziale ZMS Koszalin / Gazowni Koszalin.</p> <p>10. Przy projektowaniu nawierzchni w pasach drogowych należy zachować minimalną odległość pionową 1,0m od zewnętrznej powierzchni gazociągu do powierzchni jezdni.</p> <p>Marek Wikierski tel.094 3484120</p>	
5	<p>Przedstawiciel Gminy Bobolice ul.Ratuszowa 1 76-020 Bobolice elektroniczny</p>	<p>Stanowisko pozytywne</p> <p>Uzgadniam bez uwag.</p>	Małgorzata Nowak
6	<p>Regionalne Wodociągi i Kanalizacja Spółka z o.o. z siedzibą w Białogardzie ul. Ustronie Miejskie 1 78-200 Białogard elektroniczny</p>	<p>Stanowisko pozytywne</p> <p>Uzgodniono pozytywnie.</p>	Marta Maciejewska
	Wnioskodawca		SĄSIADK PAVEŁ

Treść protokołu została uzgodniona z osobami, które uczestniczyły w naradzie wyłącznie za pomocą środków komunikacji elektronicznej.

Z upoważnienia Starosty
Iga Smolińska, Geodeta

Signed by /
Podpisano przez:



Iga Smolińska
Powiat Koszaliński

Date / Data: 2025-
04-09 11:32

.....
Podpis przewodniczącego narady

POUCZENIE:

1. Przedstawiciele instytucji zostali zawiadomieni o sposobie, terminie i miejscu przeprowadzenia narady koordynacyjnej zgodnie z ustawą Prawo geodezyjne i kartograficzne (t.j. Dz. U.2024.1151). W myśl art. 28b ust. 3 pkt 4 tej ustawy w naradzie koordynacyjnej mogą wziąć udział również inne podmioty, które mogą być zainteresowane rezultatami narady koordynacyjnej, w szczególności zarządzające terenami zamkniętymi, w przypadku sytuowania części projektowanych sieci na tych terenach.
2. Niniejsze uzgodnienie wykonano w oparciu o treść mapy zasadniczej, która może nie zawierać projektów wszystkich urządzeń podziemnych nie podlegających uzgodnieniu na mocy art. 28b ust. 2 ustawy Prawo geodezyjne i kartograficzne (t.j. Dz. U.2024.1151).
3. Znaki geodezyjne, urządzenia zabezpieczające te znaki oraz budowle triangulacyjne podlegają ochronie w myśl art. 15 ustawy Prawo geodezyjne i kartograficzne (t.j. Dz. U.2024.1151).

Starosta Koszaliński
Dokumentacja projektowa nr
GK.6630.100.2025
była przedmiotem narady
koordynacyjnej przeprowadzonej
za pomocą środków
komunikacji elektronicznej
zakończoną w dniu: 19-03-2025



Signed by /
Podpisano przez:
Iga Smolińska
Powiat Koszaliński
Date / Data: 2025-
04-10 09:03

Z up. Starosty
Iga Smolińska
Geodeta
PRZEWODNICZĄCY NARADY
KOORDYNACYJNEJ

ZA ZGODNOŚĆ Z ORYGINAŁEM

mgr inż. Paweł Sasiadek
upr. nr LBS/0021/PWOS/10
w spec. instalacji i sieci sanitarnych

Wschowa 20-03-2025

LEGENDA

- proj. kanał sanitarny grawitacyjny
- SR-1 - proj. studzienka rewizyjna DN 1000 mm na kanale sanitarnym
- SR-2 - proj. studzienka rewizyjna DN 600 mm na kanale sanitarnym
- istn. kanał sanitarny do likwidacji - unieczynnienia
- 197 - numery ew. działek

MAPA DO CELÓW PROJEKTOWYCH

Bobolice - miasto 320903_4 obr. 0003 dz. wg zakresu

Mapa w układzie współrzędnych 2000(5)
Układ wysokościowy PL-EVRF2007-NH
Skala 1:500
Sektory: 5.212.34.16.1.3, 1.3.1

Oznaczenie kancelaryjne
pracy geodezyjnej:

GK.6640.3151.2024

Data opracowania: 2025.01.21

W zakresie pomiaru nie stwierdzono istnienia obciążeń nieruchomości w postaci służebności przechodu lub przejazdu.
Dane w zakresie granic działek ewidencyjnych przyjęto z PODGiK

Oświadczam, że niniejszy dokument został opracowany w wyniku prac geodezyjnych, których rezultaty zostały pozytywnie zweryfikowane i przyjęte do państwowego zasobu geodezyjnego w Koszalinie	
Nazwa organu Służby Geodezyjnej i Kartograficznej do którego zgłoszono pracę	STAROSTA KOSZALIŃSKI
Identyfikator ewidencyjny przyjętego materiału do zasobu geodezyjnego	P.3209.2025.421
Numer i data pozytywnej weryfikacji operatu technicznego	GK.6640.3151.2024_46118, 2025.02.18
Jestem świadomy odpowiedzialności karnej za złożenie fałszywego oświadczenia Geodeta uprawniony Joanna Piórkowska nr upr. 22443 Dokument podpisany podpisem kwalifikowanym przez: Joanna Piórkowska	

Wykonał: Usługi Geodezyjne
inż. Joanna Piórkowska
ul. Pomorska 26/4, 78-200 Białogard
tel. 791-266-872

Geodeta uprawniony Joanna Piórkowska nr upr. 22443

Jednostka projektowa:		Projektant sanitarny:	
		mgr inż. Paweł Sasiadek upr. nr LBS/0021/PWOS/10 w spec. instalacji i sieci sanitarnych	
USŁUGI PROJEKTOWE - PAWEŁ SĄSIADEK ul. Ogrodowa 27 67-400 Wschowa Tel. kom. 663 490 639 mail: uslugiprojektowe@wp.pl NIP: 925 178 45 06 REGON: 080414498		Asystent: mgr Dominik Sasiadek	
Nazwa rys:		Projekt zagospodarowania terenu	
Nazwa obiektu budowlanego		Sieć kanalizacji sanitarnej grawitacyjnej	
Adres:		76-020 Bobolice ul. Magazynowa, Ratuszowa, Wojska Polskiego dz. nr ew. 140, 179/1, 178, 197, 203/1, 204, 210/5, 602 obręb 0003 Bobolice Jedn. ew. 320903_4 Bobolice	
Inwestor:		Regionalne Wodociągi i Kanalizacja Spółka z o.o. w Białogardzie ul. Ustronie Miejskie 1, 78-200 Białogard	
Data:	20.03.2025	Skala:	1 : 500
Nr rys:	3.1. PZT		

Koszalin, 13 marca 2025r.

ZArch.K.5183.105.2025.MJ

Usługi Projektowe - Paweł Sąsiadek
ul. Ogrodowa 27
67-400 Wschowa

Dotyczy: budowy sieci kanalizacji sanitarnej, na działkach nr 140, 179/1, 197, 203/1, 204, 602, 210/5 obręb 0003 przy ul. Magazynowej w Bobolicach.

W nawiązaniu do pisma z dnia 20 lutego 2025r. (wpłynęło: 05.03.2025r.), w sprawie zaopiniowania projektowanej sieci kanalizacji sanitarnej, na działkach nr 140, 179/1, 197, 203/1, 204, 602, 210/5 obręb 0003 przy ul. Magazynowej w Bobolicach, w oparciu o dokumentację: „Projekt zagospodarowania terenu. Budowa sieci kanalizacji sanitarnej. Adres i kategoria obiektów budowlanych Miejscowość: Bobolice ul. Magazynowa 76-020 Bobolice Kategoria obiektu budowlanego XXVI. Identyfikatory działek ewidencyjnych 320903_4.0003.140 320903_4.0003.179/1 320903_4.0003.197 320903_4.0003.203/1 320903_4.0003.204 320903_4.0003.602 320903_4.0003.210/5”, Zachodniopomorski Wojewódzki Konservator Zabytków w Szczecinie, działając na podstawie art. 27 Ustawy o ochronie zabytków i opiece nad zabytkami z dnia 23 lipca 2003r. (t.j. Dz.U. z 2024r. poz. 1292) uprzejmie informuje, iż:

1/ przedmiotowa inwestycja zlokalizowana jest na terenie śródmieścia miasta Bobolice, ujętego w wojewódzkiej ewidencji zabytków;

2/ prace ziemne prowadzone na terenie zabytkowego śródmieścia o średniowiecznej metryce przyczyniają się do zniszczenia warstw kulturowych, obiektów ziemnych i ruchomych zabytków archeologicznych związanych ze średniowiecznym osadnictwem miejskim, dlatego wiąże się z koniecznością przeprowadzenia interwencyjnych badań archeologicznych;

3/ w związku z powyższym, zgodnie z art. 31 ust. 1a, art. 36 ust. 1 pkt 5 w/w Ustawy oraz Rozporządzeniem Ministra Kultury i Dziedzictwa Narodowego z dnia 2 sierpnia 2018r. w sprawie prowadzenia prac konserwatorskich, prac restauratorskich i badań konserwatorskich przy zabytku wpisanym do rejestru zabytków albo na Listę Skarbów Dziedzictwa oraz robót budowlanych, badań architektonicznych i innych działań przy zabytku wpisanym do rejestru zabytków, a także badań archeologicznych i poszukiwań zabytków (tj. Dz.U. z 2021r. poz. 81), Inwestor zobowiązany jest do:

1. Zlecenia przeprowadzenia interwencyjnych badań archeologicznych wyspecjalizowanej jednostce badawczej (osobie prawnej lub fizycznej).

2. Uzyskania stosownego pozwolenia Zachodniopomorskiego Wojewódzkiego Konservatora Zabytków na prowadzenie badań archeologicznych przed przystąpieniem do prac ziemnych. Pozwolenie zostanie wydane na wniosek Inwestora zawierający:

a/ program badań archeologicznych;

b/ dokument potwierdzający prawo do dysponowania terenem;

c/ mapę w skali 1: 10 000 lub większej, umożliwiającą lokalizację inwestycji w obrębie stanowiska archeologicznego;

3. Prowadzenia prac ziemnych związanych z realizacją inwestycji pod nadzorem archeologa:

a/ w przypadku odkrycia obiektu zabytkowego lub warstwy kulturowej należy obiekt lub warstwę wyeksplorować i sporządzić dokumentację naukowo-konserwatorską;

Uzgodniony bez uwag.

GŁÓWNY KSIĘGOWY

PREZES ZARZĄDU

mgr Elżbieta Jankowska

mgr inż. Waldemar Grzybowski

SPÓŁDZIELNIA MIESZKANIOWA

"Jutrzenka"

ul. Szeroka 24

75-950 KOSZALIN

ZA ZGODNOŚĆ Z ORYGINAŁEM

mgr inż. Paweł Sasiadek

upr. nr LBS/0021/PWOS/10

w spec. instalacji i sieci sanitarnych

Wschowa 20-03-2025

LEGENDA

- proj. kanał sanitarny grawitacyjny
- ⊙ 24.04 SR-1 - proj. studzienka rewizyjna DN 1000 mm na kanale sanitarnym
- ⊙ 24.04 SR-2 - proj. studzienka rewizyjna DN 600 mm na kanale sanitarnym
- × × × - istn. kanał sanitarny do likwidacji - unieczynnienia
- 197 - numery ew. działek

MAPA DO CELÓW PROJEKTOWYCH

Bobolice - miasto 320903_4 obr. 0003 dz. wg zakresu

Mapa w układzie współrzędnych 2000(5)
Układ wysokościowy PL-EVRF2007-NH
Skala 1:500

Sekcje: 5.212.34.16.1.3, 3.1

Oznaczenie kancelaryjne
pracy geodezyjnej: GK.6640.3151.2024

Data opracowania: 2025.01.21

W zakresie pomiaru nie stwierdzono istnienia obciążeń nieruchomości w postaci służebności przechodu lub przejazdu.
Dane w zakresie granic działek ewidencyjnych przyjęto z PODGIK

Wykonał: Usługi Geodezyjne
inż. Joanna Piórkowska
ul. Pomorska 26/4, 78-200 Białogard
tel. 791-266-872

Geodeta uprawniony Joanna Piórkowska nr upr. 22443

Oświadczam, że niniejszy dokument został opracowany w wyniku prac geodezyjnych, których rezultaty zostały pozytywnie zweryfikowane i przyjęte do państwowego zasobu geodezyjnego w Koszalinie

Nazwa organu Służby Geodezyjnej i Kartograficznej
do którego zgłoszono pracę

STAROSTA KOSZAŃSKI

Identyfikator ewidencyjny przyjętego materiału do
zasobu geodezyjnego

P.3209.2025.421

Numer i data pozytywnej weryfikacji operatu technicznego

GK.6640.3151.2024_46118, 2025.02.18

Jestem świadomy odpowiedzialności karnej za złożenie fałszywego oświadczenia
Geodeta uprawniony Joanna Piórkowska nr upr. 22443

Dokument podpisany podpisem kwalifikowanym przez: Joanna Piórkowska

Nazwa rys:	Projekt zagospodarowania terenu
Nazwa obiektu budowlanego	Sieć kanalizacji sanitarnej grawitacyjnej
Adres:	76-020 Bobolice ul. Magazynowa, Ratuszowa, Wojska Polskiego dz. nr ew. 140, 179/1, 178, 197, 203/1, 204, 210/5, 602 obręb 0003 Bobolice Jedn. ew. 320903_4 Bobolice
Inwestor:	Regionalne Wodociągi i Kanalizacja Spółka z o.o. w Białogardzie ul. Ustronie Miejskie 1, 78-200 Białogard
Data:	20.03.2025
Skala:	1 : 500
Nr rys:	3.1. PZT



Regionalne Wodociągi i Kanalizacja spółka z o.o.
ul. Ustronie Miejskie 1, 78-200 Białogard
tel. +48 94 312 32 15; fax +48 94 312 04 24
www.rwik.pl e-mail: sekretariat@rwik.pl

Białogard, dn. 16.10.2024r.

PEŁNOMOCNICTWO

My niżej podpisani, umocowani do reprezentacji Regionalnych Wodociągów i Kanalizacji Sp. z o.o. z siedzibą w Białogardzie, **upoważniamy Pana Pawła Sasiadka przedsiębiorcę prowadzącym działalność pod firmą Usługi Projektowe Paweł Sasiadek, ul. Ogrodowa 27, 67-400 Wschowa, posiadającym NIP 9251784506, REGON 080414498, do działania w imieniu Spółki RWiK w Białogardzie w sprawach formalno – prawnych, związanych z opracowaniem projektu budowlanego i wykonawczego pn.:**

„Modernizacja sieci kanalizacyjnej sanitarnej w ul. Magazynowej w m. Bobolice”

Upoważniona jest uprawniona w imieniu Inwestora do:

- występowania o warunki techniczne do firm branżowych,
- uzyskiwania wszelkich uzgodnień, opinii i decyzji,
- podpisania i złożenia wniosku o wydanie pozwolenie na budowę/zgłoszenia do Starostwa Powiatowego w Koszalinie,
- podpisania i złożenia informacji uzupełniających do wniosku o wydanie pozwolenia na budowę/zgłoszenia,
- dokonywania uzupełnień dokumentacji projektowej w postępowaniu o udzielenie pozwolenia na budowę/zgłoszenia,
- odbioru zatwierdzonej dokumentacji projektowej wraz z decyzją pozwolenia na budowę/zgłoszenia ze Starostwa Powiatowego w Koszalinie.

Pełnomocnictwo obejmuje wszelkie czynności procesowe dotyczące uzyskiwania pozwolenia na budowę/zaświadczenia o braku sprzeciwu do zgłoszenia robót budowlanych.

Stwierdzam zgodność
 odpisu (kserokopii) z oryginałem
 Dnia 22/10/24
 Paweł Sasiadek

PREZES ZARZĄDU

 mgr inż. Rafał Słowik

WICEPREZES ZARZĄDU

 mgr inż. Karol Lisowski



POTWIERDZENIE WYKONANIA PRZELEWU - DUPLIKAT

mBank S.A.

Bankowość Detaliczna
90-959 Łódź 2, Skrytka Poczтовая 2108

Informacje o transakcji

Nr Rachunku:	Winien (Nadawca)	Nr Rachunku:	Ma (Odbiorca)
Nazwa Banku:	08 1140 2004 0000 3202 7505 5455	Nazwa Banku:	19 1020 2791 0000 7202 0286 9998
Nadawca:	mBank Oddział Bankowości Detalicznej	Odbiorca:	PKOBP Oddział 1 w Koszalinie
	USŁUGI PROJEKTOWE PAWEŁ SĄSIĄDEK		URZĄD MIEJSKI W BOBOLICACH
	UL. OGRODOWA 27		
	67-400 WSCHOWA		

Tytuł operacji:	OPŁATA ZA PEŁNOMOCNICTWO PAWEŁ SĄSIĄDEK
Rodzaj operacji:	PRZELEW ZEWNĘTRZNY WYCHODZĄCY
Nr referencyjny operacji:	75055455-000003119

Data operacji:	2024-11-19
Data księgowania:	2024-11-19
Kwota przelewu:	17,00 PLN

Data wystawienia dokumentu: 2024-11-19

Wygenerowane elektronicznie potwierdzenie przelewu. Dokument sporządzony na podstawie art. 7 Ustawy Prawo Bankowe (Dz.U.Nr 140 z 1997 roku, poz.939 z późniejszymi zmianami). Nie wymaga podpisu ani stempla.